# Pemantauan Rumah Tangga Miskin dan Rentan melalui Aplikasi Km 0 Pro Poor Provinsi Jawa Barat sebagai Inovasi dalam Perbaikan Program Penanggulangan Kemiskinan di Daerah

Disampaikan oleh :

Kepala Pusat Data dan Analisa Pembangunan
Bappeda Provinsi Jawa Barat

Pada Acara :

Rapat Kerja Teknik TKPK Tahun 2015
Swiss Bell Hotel Jakarta, Selasa 10 November 2015

**BALAI PUSAT DATA DAN ANALISA PEMBANGUNAN (PUSDALISBANG)**
**BADAN PERENCANAAN PEMBANGUNAN DAERAH**
**PROVINSI JAWA BARAT**

satudata Pembangunan Jawa Barat

satudata Pembangunan Jawa Barat

# Tentang Pusdalisbang

# Gagasan Satu Data dan Pembentukan Pusdalisbang

Gedung Pusdalisbang (*dalam proses pembangunan)*

**PEMBENTUKAN PUSDALISBANG**
**Pergub No 113 Tahun 2009**
Tentang Organisasi Tata Kerja UPTB Di Lingkungan Pemerintah Provinsi Jawa Barat

Diharapkan Pusdalisbang dapat mewujudkan Satu Data Pembangunan Jawa Barat

Data yang Valid, Seragam dapat memudahkan proses perencanaan pembangunan

Perlunya suatu lembaga yang menangani pengelolaan integrasi data untuk mewujudkan **Satu Data Pembangunan Jawa Barat**

Kebutuhan Data Akurat sangat mendesak

## Latar Belakang

1. Belum optimalnya integrasi data perencanaan pembangunan yang bersumber dari OPD prov, kab/kota dan instansi vertikal
2. Ketidakseragaman tolok ukur (indikator) format data, tahapan pengelolaan data serta sistem penyajian, sehingga menyulitkan integrasi data

Struktur Organisasi

*Pusdalisbang, BAPPEDA Provinsi Jawa Barat*

Struktur Organisasi Bappeda

# VISI DAN MISI PUSDALISBANG

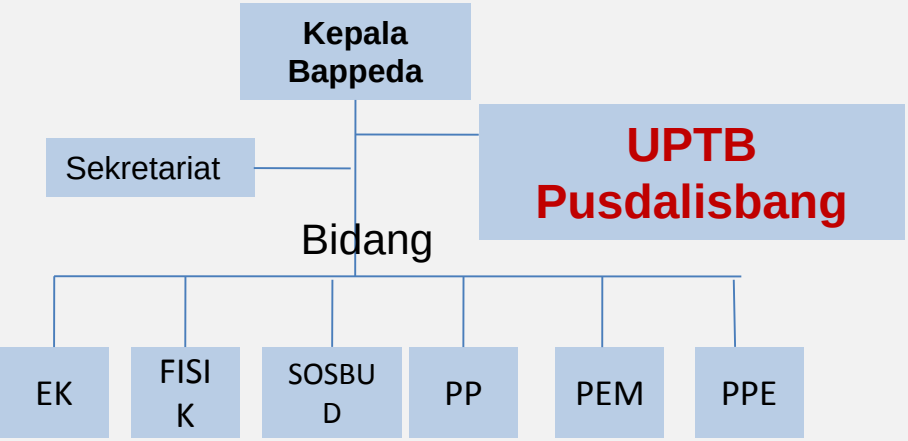


## Tugas Pokok

1. Pengumpulan, pengelolaan dan analisa data spasial dan aspasial
2. Penyusunan standardisasi pengelolaan data, validasi data & verifikasi data dalam forum data
3. Kerjasama dan koordinasi dalam penyelenggaraan data dan informasi pembangunan dengan institusi lain yang terkait
4. Pelayanan data dan informasi pembangunan Provinsi Jawa Barat
5. Rekomendasi kebijakan pembangunan berdasarkan hasil analisis data

## VISI

Mewujudkan **Satu Data** untuk pembangunan Jawa Barat yang **berkualitas** dan **akuntabel**

## MISI

1. Menyediakan data dan informasi pembangunan yang cepat, akurat dan terkini
2. Meningkatkan kualitas dan kuantitas analisis data dan informasi untuk perbaikan perencanaan pembangunan
3. Menjalin komunikasi dalam tugas pelayanan data dan informasi hasil-hasil pembangunan kepada masyarakat
4. Meningkatkan kemampuan sumber daya manusia pengelola data & informasi pembangunan jawa barat .

# PROSES PENGELOLAAN SATU DATA PEMBANGUNAN JAWA BARAT

## *CHANNELING DATA SOURCE*

A. SUMBER DATA :
BPS , Kemnetrian/Lembaga, Badan Dunia , Swasta,

B. JENIS DATA :
1. *Statistik Dasar*
2. *Statistik Sektoral*
3. *Statistik Khusus*

C. SARANA :
Media Pelaporan

D. TATA LAKSANA :
Pemutakhiran Data secara periodik

## SISTEM PENERIMAAN DAN SELEKSI DATA

## *EXECUTING DATA SOURCE*

A. SUMBER DATA :
Data hasil survey dan pengolahan melalui Pusdalisbang

B. JENIS DATA :
1. *Spasial*
2. *Aspasial*

C. SARANA :
SMS Gateway; Web; Penunjang Lainnya

D. TATA LAKSANA :
Supervisi BPS

PROCESSING

## INFRASRUKTUR PENGOLAH DATA

A. SARANA :
Software , Harddware, Brainware (SDM)

B. TATA LAKSANA :
Institusi, Prosedur, Biaya dan Legalisasi

- Aplikasi KM 0 Pro Poor
- Aplikasi Geodatabase Online Jabar
- Infrastruktur Jaringan

## SISTEM LAYANAN SATU DATA PEMBANGUNAN JABAR

publikasi

web

SMS

## FORUM DATA

*A. DATA PROCESSING :*
Pengolahan, Validasi, Analisis

B. *JENIS DATA* :
Spasial dan aspasial

- Clearing House
- Otorisator Data
- Validasi dan verifikasi data

## PENGGUNA

# Data, Information, Knowledge Pyramide

- Bantuan Keuangan Masyarakat Miskin
- Pemugaran Rumah Tidak Layak Huni
- Bantuan Bea siswa Gubernur
- JAMKESDA
- Pemberdayaan Usaha Masyarakat
- Perbaikan Gizi
- Biaya Sekola gratis/BOS Provinsi
- Fasilitas transportasi sekolah
- KCR untuk modal usaha

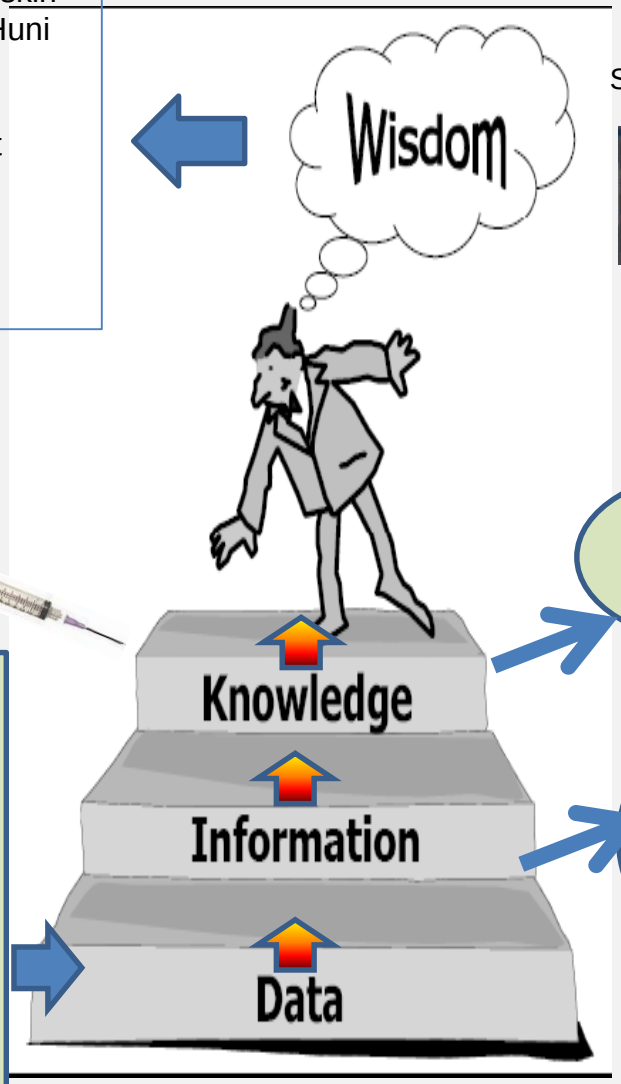


Sistem Informasi Geospasial

Dokumen Analisis

Keahlian Pakar

Decision Support System

Sistem Informasi Geospasial

Sistem Informasi Kemiskinan

Chanelling Executing

- SP2010
- PPLS
- Jabar Dalam Angka
- Data Statistik Dasar
- Data Sektoral
- Peta,
- Dll

- Information System
- Information System Mangement

Rekapitulasi dan data By Name By Address: RTS
- BLSM
- Jamkesda
- Pendidikan
- Elektrifikasi
- dll

satudata Pembangunan Jawa Barat

# Tentang Perda No 24 Tahun 2012

# Perda No. 24 Tahun 2012

## SATU DATA Pembangunan Jawa Barat

| Azas | Maksud | Tujuan | Ruang Lingkup |
|---|---|---|---|
| Kepastian Hukum;<br><br>Keterpaduan;<br><br>Keakuratan;<br><br>Kemanfaatan;<br><br>Kemutakhiran;<br><br>Aksesibilitas. | Mewujudkan perencanaan pembangunan yang berkualitas dan pengendalian pembangunan yang efektif, melalui pengelolaan data pembangunan daerah yang akurat, mutakhir, terintegrasi, lengkap, akuntabel, dinamis, handal, sahih, mudah diakses dan berkelanjutan. | Memiliki satu basis data pembangunan yang akurat, terpusat dan terintegrasi.<br><br>Menghasilkan analisis kebijakan pembangunan yang tepat, aktual, bermutu dan akuntabel bagi provinsi, kabupaten/kota dan pemangku kepentingan.<br><br>Menghasilkan perencanaan pembangunan secara terukur dan komprehensif.<br><br>Mewujudkan pengendalian, monitoring, evaluasi dan pelaporan pembangunan yang terpercaya. | Sistem pengelolaan data pembangunan;<br><br>Kebijakan dan strategi;<br><br>Perencanaan;<br><br>Pengelolaan SATU DATA Pembangunan;<br><br>Sumber Daya Manusia;<br><br>Kelembagaan;<br><br>Koordinasi;<br><br>Kerjasama dan Kemitraan. |

Perda No 24 tahun 2012 dapat di download di: http://pusdalisbang.jabarprov.go.id/

satudata
Pembangunan Jawa Barat

# Tentang Pergub Pengelolaan Satu data
# Peraturan Gubernur no 80 tahun 2015

# Ruang Lingkup Pergub Satu Data

Ruang lingkup petunjuk pelaksanaan ini, meliputi:

- Pembangunan Sistem Pengelolaan Satu Data Pembangunan Daerah;
- Pengumpulan Data Pembangunan Daerah;
- Pengolahan Data Pembangunan Daerah;
- Diseminasi Data Pembangunan Daerah;
- Data Rahasia;
- Tata Cara Koordinasi Pengelolaan Satu Data Pembangunan Daerah;
- Forum Data; dan
- Insentif dan disinsentif.

# Matriks Data

| NO | D A T A | SATUAN | PERIODE DATA | CARA MEMPEROLEH DATA | SUMBER DATA | | | | | | DIGUNAKAN UNTUK | KETERANGAN |
|---|---|---|---|---|---|---|---|---|---|---|---|---|
| | | | | | 1 | 2 | 3 | 4 | 5 | 6 | | 1. RT ; 4. Kab/Kota; 2. Desa/Kel; 5. Provinsi; 3. Kecamatan; 6. Pusat. |
| 1 | 2 | 3 | 4 | 5 | 6 | | | | | | 7 | 8 |
| BADAN PUSAT STATISTIK | | | | | | | | | | | | |
| 1 | Indeks Pembangunan Manusia (IPM) | Poin | Tahunan | Survai | | | | | | | RPJMD, LKPJ, SIPD, | |
| 2 | Indeks Kesehatan | Poin | Tahunan | Survai | | | | | | | RPJMD, LKPJ, SIPD, | |
| 3 | Indeks Pendidikan | Poin | Tahunan | Survai | | | | | | | RPJMD, LKPJ, SIPD, | |
| | Indeks Dayabeli | | | | | | | | | | | |
| 4 | Purchasing Power Parity (PPP)= Daya Beli Masyarakat | Poin | Tahunan | Survai | | | | | | | RPJMD, LKPJ, SIPD, LKPJ, Tannas | |
| 5 | Purchasing Power Parity (PPP) pada kelompok perempuan | Poin | Tahunan | Survai | | | | | | | MDGs | Perlu di hitung, BPS tdk mengeluarkan data ini. |
| 6 | Indeks Gini | Poin | Tahunan | Survai | | | | | | | RPJMD, LKPJ, SIPD, Tannas, Permen 54/2010 | |
| 7 | Indeks Pemberdayaan Gender | Poin | Tahunan | Survai | | | | | | | RPJMD, LKPJ, SIPD, | |
| 8 | Indeks Pembangunan Gender | Poin | Tahunan | Survai | | | | | | | RPJMD, LKPJ, SIPD, | |

satudata Pembangunan Jawa Barat

# Infrastruktur Jaringan Pendukung Satu Data Pembangunan

# Konsep Arsitektur Jaringan Pusdalisbang

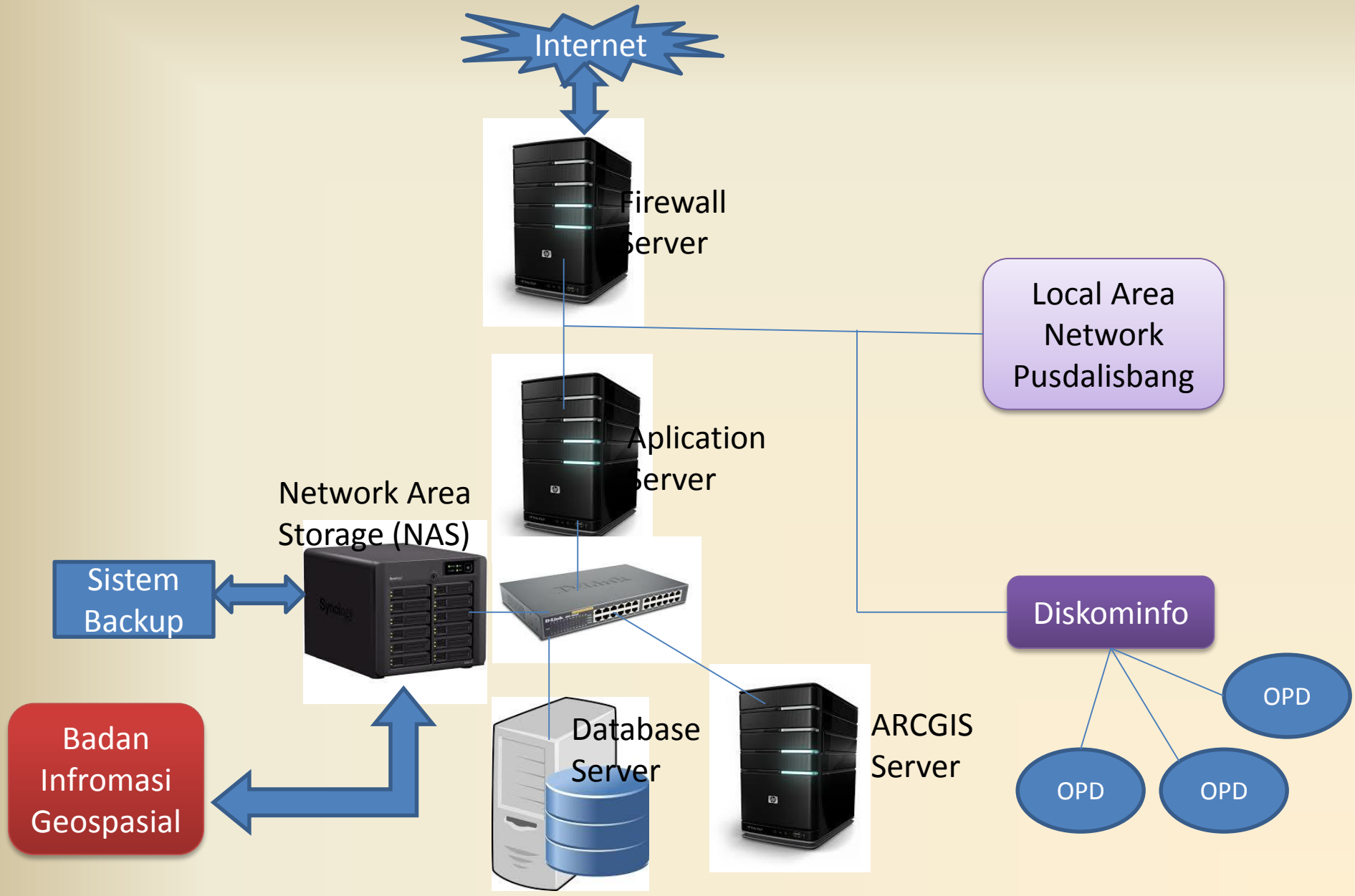

# Keterkaitan antara pengumpulan, validasi dan verifikasi data serta keterkaitan dengan Pusat

satudata Pembangunan Jawa Barat

# PENANGGULANGAN KEMISKINAN DI JAWA BARAT

# TARGET DAN REALISASI PENANGGULANGAN KEMISKINAN DI JAWA BARAT TAHUN 2007-2018

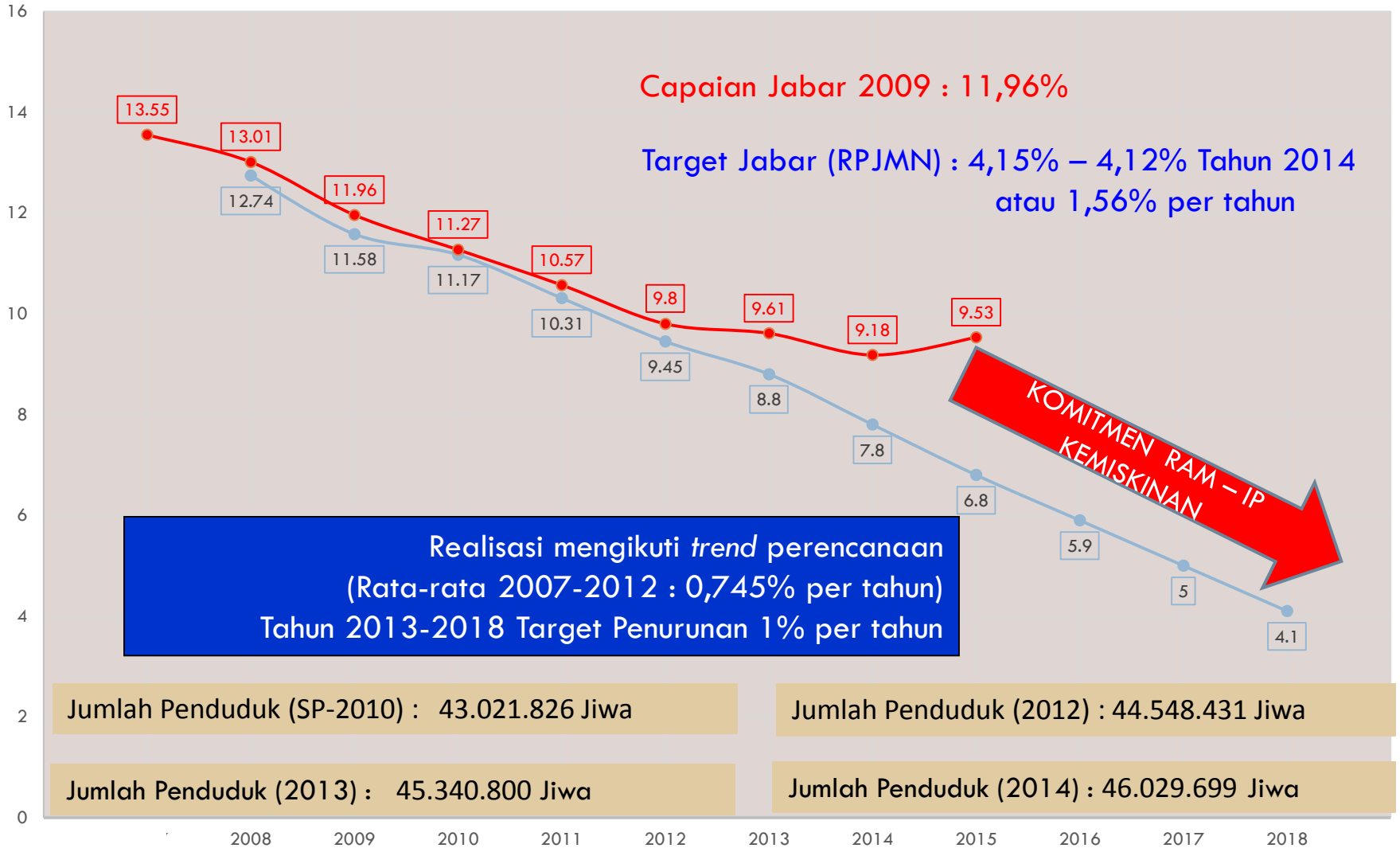


Jumlah Penduduk (SP-2010) : 43.021.826 Jiwa

Jumlah Penduduk (2012) : 44.548.431 Jiwa

Jumlah Penduduk (2013) : 45.340.800 Jiwa

Jumlah Penduduk (2014) : 46.029.699 Jiwa

Sumber : BPS Jawa Barat

# RUMAH TANGGA MISKIN HASIL PPLS 2011 PROVINSI JAWA BARAT

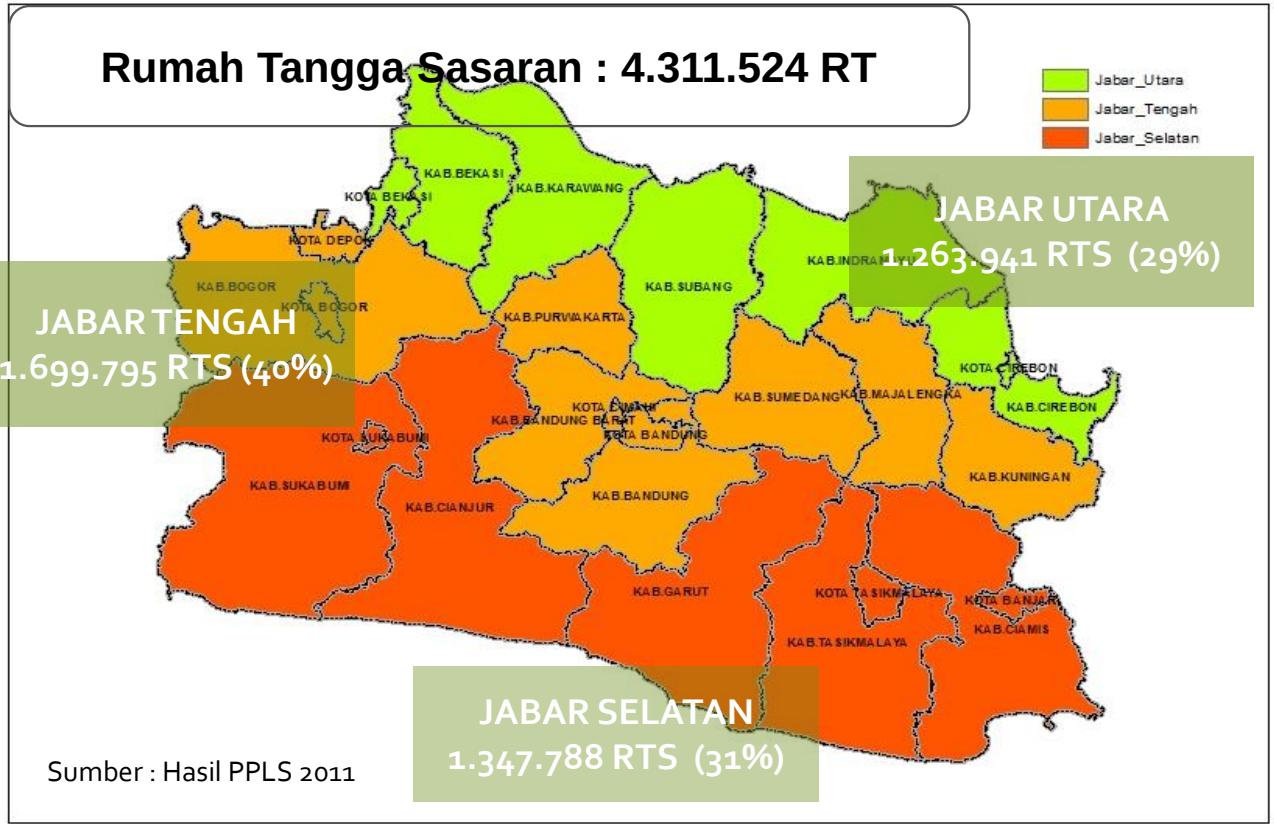


Sumber : Hasil PPLS 2011

**JABAR UTARA**
- Kab. Bekasi : 154.881 RTS
- Kota Bekasi : 106.204 RTS
- Kab. Karawang : 242.466 RTS
- Kab. Subang : 196.950 RTS
- Kab. Indramayu : 248.095 RTS
- Kab. Cirebon : 288.088 RTS
- Kota Cirebon : 27.257 RTS

**JABAR TENGAH**
- Kab. Bogor : 315.000 RTS
- Kota Bandung : 309.991 RTS
- Kab. Bandung Barat : 159.141 RTS
- Kab. Kuningan : 138.305 RTS
- Kab. Majalengka : 151.947 RTS
- Kab. Sumedang : 127.440 RTS
- Kab. Purwakarta : 82.704 RTS
- Kota Bogor : 64.989 RTS
- Kota Sukabumi : 23.720 RTS
- Kota Bandung : 128. 852 RTS
- Kota Depok : 80.285 RTS
- Kota Cimahi : 35.278 RTS
- Kota Tasikmalaya : 66.228 RTS
- Kota Banjar : 15.915 RTS

**JABAR SELATAN**
- Kab. Sukabumi : 347.980 RTS
- Kab. Cianjur : 305.082 RTS
- Kab. Garut : 302.328 RTS
- Kab. Tasikmalaya : 205.894 RTS
- Kab. Ciamis : 186.498 RTS

PERMASALAHAN PENDEKATAN PROGRAM PENANGANAN KEMISKINAN JABAR:

1. Program-program kemiskinan selama ini belum sinergi serta belum mengacu kepada hasil pendataan Rumah Tangga Sasaran (RTS) 2008 dan 2011 dari TNP2K; dan
2. Pendekatan program kemiskinan terlalu bertumpu kepada program dan anggaran Pemerintah, Belum Berbasis pada pendekatan multi pihak. (Pemerintah, Swasta, Akademisi dan Komunitas).

# PROGRAM PENANGANAN RTS YANG SUDAH DILAKUKAN

- Bantuan pembangunan Rumah tidak layak huni (RUTILAHU)
- Program elektrifikasi
- Jamkesda & jamkesda
- BLSM
- Pemberian beras miskin (RASKIN)
- Pelatihan budi daya jamur disekitar Taman Hutan Raya (TAHURA) dilaksanakan dinas kehutanan.
- Pelatihan budi daya perikanan yang dilaksanakan dinas perikanan
- Budi daya peternakan domba yang dilaksanakan oleh dinas peternakan
- Dan lain-lain

# SOLUSI DAN STRATEGI JAWA BARAT
## DALAM PERCEPATAN PENANGGULANGAN KEMISKINAN

(Adopsi Skema Program Penanggulangan Kemiskinan Nasional dengan Menambah Program Lokal Jawa barat)

| KELOMPOK PROGRAM I | KELOMPOK PROGRAM II | KELOMPOK PROGRAM III | KELOMPOK PROGRAM IV |
|---|---|---|---|
| Bantuan Sosial Terpadu Berbasis Keluarga | Penanggulangan Kemiskinan Berbasis Pemberdayaan | Penanggulangan Kemiskinan Berbasis Pemberdayaan Usaha Ekonomi Mikro dan Kecil | Corporate Social Responbility |

Program Inovasi JABAR untuk Percepatan penanggulangan kemiskinan berbasis Individu yang ditangani bersama Multipihak: Pemerintah, Pelaku Usaha, Akademisi dan Komunitas

| Efektivitas Bantuan Sosial dan Pelayanan Publik | Pendampingan untuk Kemandirian | Pengembangan Usaha Produktif Mandiri | Masyarakat Lepas dari Kemiskinan |
|---|---|---|---|
| ***Program/Kegiatan:***<br>- ***Biaya Sekolah SD/SMP gratis: BOS Provinsi***<br>- ***Pelayanan Kesehatan/ PONED dan DTP***<br>- ***JAMKESDA***<br>- ***Perbaikan Gizi Masyarakat***<br>- ***Bantuan keuangan masyarakat miskin***<br>- ***Rumah Tdk Layak Huni***<br>- ***Padat karya***<br>- ***Fasilitas Transportasi Sekolah*** | ***Program/Kegiatan:***<br>- ***Bantuan Beasiswa Gubernur***<br>- ***Ruang Kelas Baru***<br>- ***Bebas Buta Huruf***<br>- ***GEMAR/GEMPITA***<br>- ***Gerakan Budaya Perikanan Pantai Utara & Selatan Jabar***<br>- ***Jabar Caang***<br>- ***Pemberdayaan Usaha Masyarakat (piloting)***<br>- ***Program Pemuda Mandiri*** | ***Program/Kegiatan:***<br>- ***KCR (Kredit Cinta Rakyat) untuk modal usaha***<br>- ***Revitalisasi Pasar Tradisional***<br>- ***Program Kemitraan Bina Lingkungan (PKBL)*** | ***Program/Kegiatan:***<br>- ***Diversifikasi Usaha***<br>- ***Jabar Mengembara***<br>- ***Membantu Masyarakat Miskin: Penciptaan lapangan kerja*** |

Sis-Info Kilometer Nol Pro Poor Jabar Sebagai Alat Kendali Penanggulangan Kemiskinan

# APLIKASI KM 0 PRO POOR JAWA BARAT

# APLIKASI KM 0 PRO POOR JABAR

| Data Pribadi | | |
|---|---|---|
| No. KIP | : | 3211160018109594 |
| Nama | : | KOMAR |
| Umur | : | 67 tahun (7 - 1948) |
| Jenis Kelamin | : | Laki-Laki |
| Alamat | : | DUSUN CIULUR RW 04 RT 04 |
| Kabupaten / Kota | : | SUMEDANG |
| Kecamatan | : | CIMALAKA |
| Kelurahan | : | TRUNAMANGGALA |
| Jumlah Keluarga | : | 1 |
| Jumlah Individu | : | 4 orang |
| Tanda Pengenal | : | Ya |
| **Pendidikan** | | |
| Sekolah | : | Tidak bersekolah lagi |
| Ijazah | : | SD/sederajat |
| Kelas | : | 6 |
| **Pekerjaan** | | |
| Lap. Usaha | : | Industri Pengolahan |
| Stat. Kerja | : | Buruh/karyawan / pegawai |
| Klasifikasi | : | 3 |
| **Tempat Tinggal** | | |
| Stat. Rumah | : | Milik sendiri |
| Jenis Atap | : | Genteng |
| Jenis Dinding | : | [illegible] |
| Jenis Lantai | : | Bukan tanah / bambu |
| Sumber Air Minum | : | Air terlindung |
| Sumber Listrik | : | Listrik PLN |

FOTO

KRT DAN KELUARGA

Ubah | Hapus | Ubah Status

Tampak Muka, Samping Rumah

Ubah | Hapus | Ubah Status

RUANG KELUARGA

Ubah | Hapus | Ubah Status

DAPUR

Ubah | Hapus | Ubah Status

KAMAR MANDI

Ubah | Hapus | Ubah Status

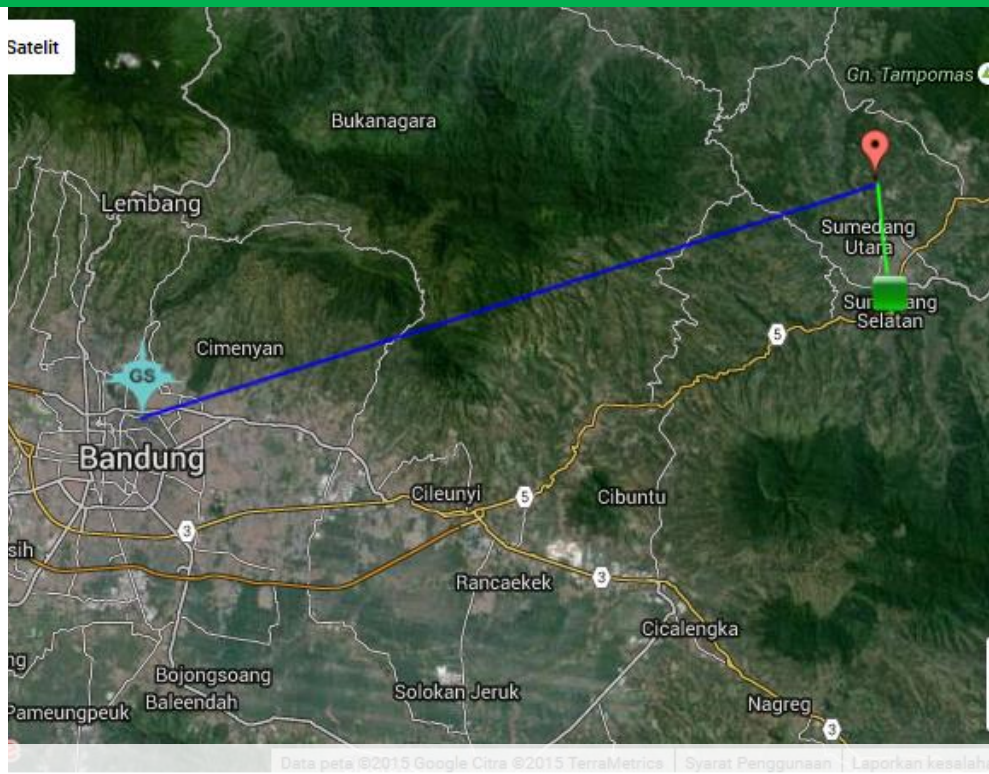


Merupakan suatu sistem pendukung pengambil keputusan (*Decision Support System*) berbasis web dan sistem informasi geografis dengan memanfaatkan data Rumah Tangga Sasaran (RTS) yang bersumber dari data Pendataan Progam perLindungan Sosial (PPLS) 2011 yang disajikan secara *by name, by addres, by picture* dan *by coordinat* dalam upaya penanggulangan kemiskinan di provinsi jawa barat

# LATAR BELAKANG

- Kemiskinan adalah program prioritas pemerintah dalam rangka mencapai target Milenium Development Goals (MDG's)

- Adanya ketidaktepatan sasaran dan ketidak efisienan alokasi pembiayaan Program penanggulangan kemiskinan yang selama ini belum berbasis pada pendekatan rumah tangga

- Adanya perbedaan definisi dan Penggunaan Data Kemiskinan diantara Pemerintah Pusat, Provinsi dan Kabupaten/Kota.

- Sulitnya akses bagi para pengambil kebijakan untuk mengetahui dan mendapatkan informasi mengenai data rumah tangga miskin di daerahnya secara cepat sehingga kebijakan yang diambil kurang efektif yang berakibat sering menimbullkan berbagai permasalahan sosial.

## INFORMASI APLIKASI

- Program ini dibangun pada tahun 2012 dan dilakukan secara mandiri oleh Pusdalisbang-BAPPEDA Provinsi Jawa Barat
- Data RTS Jawa Barat 4,3 juta dengan anggota rumah tangga sejumlah 16,2 juta yang disimpan dalam sebuah DBMS

## PERSEKTIF REFORMASI BIROKRASI

- Dengan adanya apliksi KM 0 pro poor penangangan kemiskinan bisa dilaksanakan secara efisien, ketepatan sasaran penanganan rumah tangga sasaran,menghindari penyimpangan pemberian bantuan, lebih akuntabel dan memudahkan monitoring dan evaluasi, kecepatan akses informasi dan updating informasi pelaksanaan program kemiskinan secara terintergrasi

# SISTEM INFORMASI
# KM 0 *Pro Poor* JABAR
## BERBASIS SPASIAL DAN A-SPASIAL

**DATA KEMISKINAN RTS - PPLS 2011 : 4.311.524 Rumah Tangga**

**Sistem Informasi KM 0 *Pro Poor* Jabar** untuk Pengendalian dan Perwalian RTS (Rumah Tangga Sasaran) hingga Lepas dari Kondisi Kemiskinan

**PRINSIP KERJA :**

1. Mensurvai Koordinat dan Identitas RTS dengan Menggunakan Teknologi Informasi Geo-spasial.
2. Mengukur secara Otomatis Jarak dan Merekonstruksi Rute Terpendek Pencapaian RTS dari titik KM 0 Pro Poor Jabar (Tiang Bendera Kantor Gubernur Jabar, Jl. Diponegoro No. 22 Bandung) serta Hal yang Sama dari Kantor Bupati/Walikota.
3. Menvisualisasikan Identitas RTS secara Lengkap bersama Keluarganya melalui Media Foto dan Tabulasi Data.
4. Menentukan Intervensi Program/Kegiatan/Pekerjaan yang Sesuai untuk Lepas dari kondisi kemiskinan

*Dapat diakses melalui: http://pusdalisbang.jabarprov.go.id/ppls2011*

# DIAGRAM ALIR SISTEM
## KM 0 Pro Poor Jabar

**Channeling Data Source**

Raw Data By Name By Address RTS (PPLS)

Input

Geo DataBase

Input Output

**Executing Data Source**

Verifikasi Lapangan
oleh : Provinsi (Pusdalisbang) dan Kab/Kota (Bappeda atau Instansi terkait)

1. Pengambilan koordinat dg GPS (*By Location*)
2. Pengambilan 5 (lima) Foto :
   - Kepala RTS/Keluarga, - Rumah tampak depan, - Ruang tamu/keluarga, - Dapur,
   - Kamar Mandi

Proses

Kabupaten/ Kota

Kecamatan

Desa/Kelurahan

Report/data non-PPLS

**Sistem KM 0 Pro Poor *Jabar***

Pengguna :
1. Masyarakat
2. LSM
3. Akademisi

Pengguna (Pengambil Kebijakan):
1. Gubernur
2. Bupati/Walikota
3. Bappeda Provinsi
4. Bappeda Kab/Kota
5. Instansi terkait
6. TKPKD

**LANGKAH TINDAK LANJUT SEGERA:**
Kebijakan, Program/Kegiatan, Pembiayaan dan Tahapan Penanggulangan Kemiskinan

satudata Pembangunan Jawa Barat

pusdalisbang.jabarprov.go.id/ppls2011/
Ask Search
satudata
Pembangunan Jawa Barat
Username
Email or usern
Password
Login
Remember Me
Piblisite
KM
0
PRO
POOR
PRO
POOR

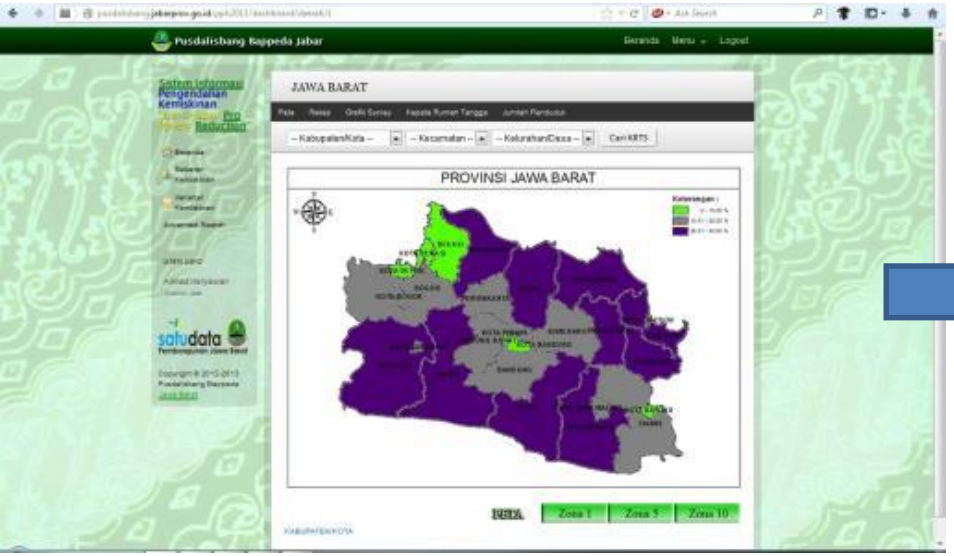
Pusdalisbang Bappeda Jabar
JAWA BARAT
PROVINSI JAWA BARAT
satudata
INDA
Zona 1
Zona 5
Zona 10

Pusdalisbang Bappeda Jabar
JAWA BARAT > KAB. CIANJUR
KABUPATEN CIANJUR
satudata
INDA
Zona 1
Zona 5
Zona 10

Pusdalisbang Bappeda Jabar

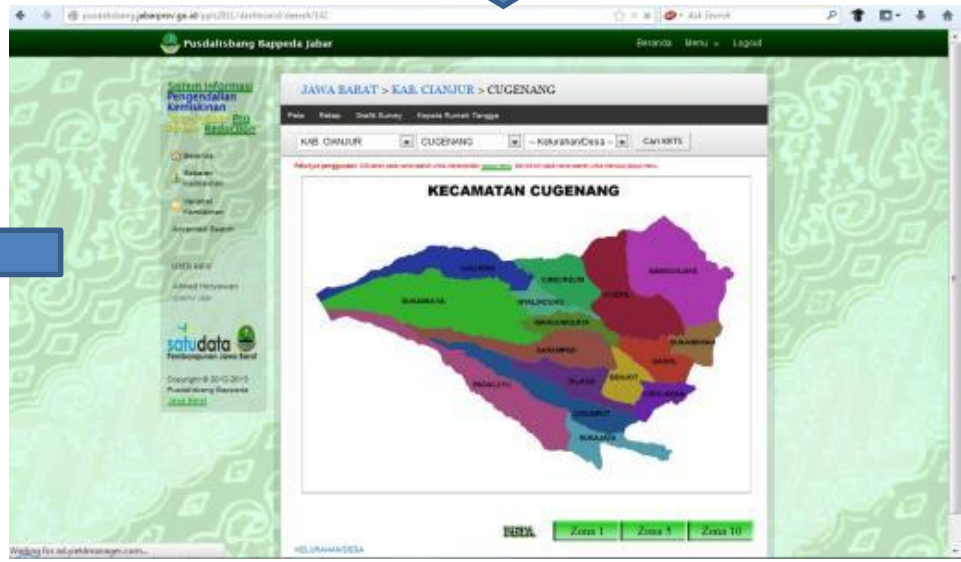
Pusdalisbang Bappeda Jabar
JAWA BARAT > KAB. CIANJUR > CUGENANG
KECAMATAN CUGENANG
satudata
INDA
Zona 1
Zona 5
Zona 10

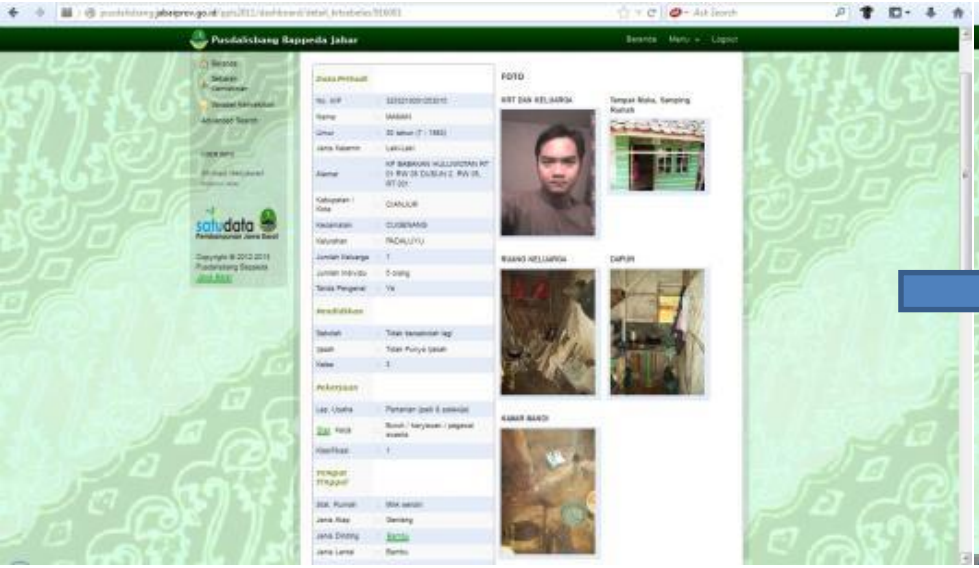
Pusdalisbang Bappeda Jabar
FOTO
KRT DAN KELUARGA
RUANG KELUARGA
DAPUR
KAMAR MANDI

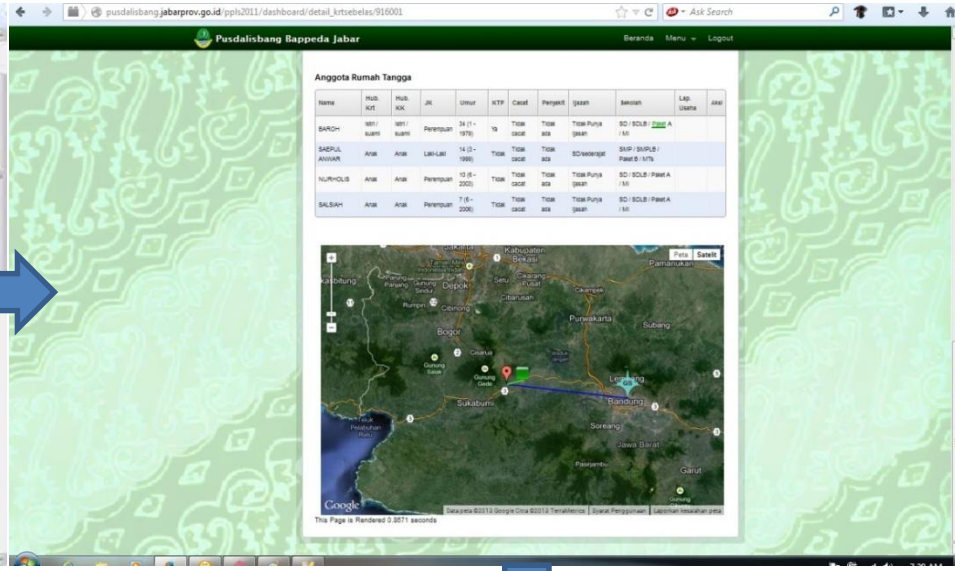
Pusdalisbang Bappeda Jabar
Anggota Rumah Tangga

Peta
Satelit
RUMAH KEPALA RTS
"916001"
MAMAN, KP BABAKAN HULUWOTAN RT 01 RW 05 DUSUN 2, RW 05, RT 001
61.40 KM dari Gedung Sate
8.25 KM dari Kantor Bupati / Walikota KAB. CIANJUR
Google

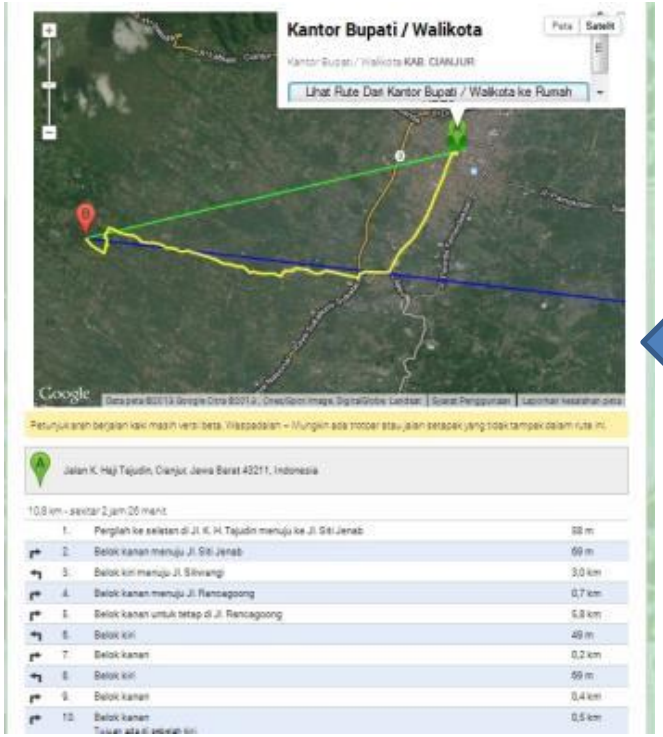
Kantor Bupati / Walikota
Peta
Satelit
Lihat Rute Dari Kantor Bupati / Walikota ke Rumah
Google

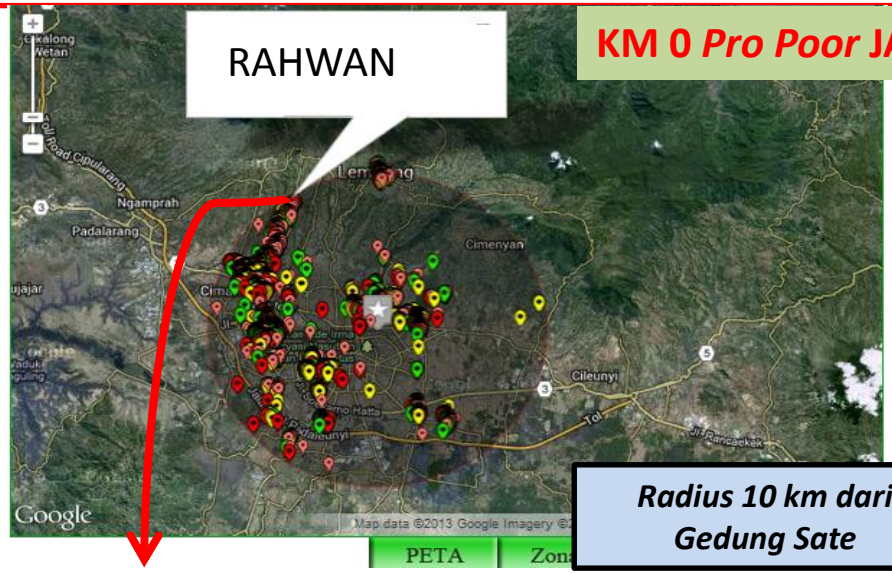

| Data Pribadi | | |
|---|---|---|
| No. KIP | : | 3217110005114777 |
| Nama | : | RAHWAN |
| Umur | : | 52 tahun (1 - 1961) |
| Jenis Kelamin | : | Laki-Laki |
| Alamat | : | JL CIHANJUANG RT 03 RW 08 DUSUN IV, RW 08, RT 003 |
| Kabupaten / Kota | : | BANDUNG BARAT |
| Kecamatan | : | PARONGPONG |
| Kelurahan | : | CIHANJUANG |
| Jumlah Keluarga | : | 3 |
| Jumlah Individu | : | 10 orang |
| Tanda Pengenal | : | Ya |

KRT dari Keluarga

Ubah | Hapus | Ubah Status

Tampak Depan

R. Keluarga

Dapur

h | Hapus | Ubah Status

K. Mandi

Ubah | Hapus | Ubah Status

Jarak yang ditempuh 12.5 Km atau 25 menit menggunakan kendaraan bermotor dengan rute sbb:

1. Belok kanan menuju Jl. Diponegoro 0,1 Km
2. Belok kanan menuju Jl. Layang Pasupati 0,2 Km
3. Belok kiri menuju Jl. Layang Pasupati 1,8 km
4. Terus ke Jl. Layang Pasupati 1,3 Km
5. Terus lurus ke Jl. Dr. Djunjunan 1,3 Km
6. Terus ke Jl. Prof. Drg. Surya Sumantri 1,1 Km
7. Belok ke kiri rnenuju Jl. Terusan. Prof. Dr. Sutami 40 m
8. Belokan kanan menuju Jl. Sari Asih 0,2 Km
9. Belok kiri menuju Jl. Sari Asih 0,8 Km
10. Belokan kanan menuju Jl. Terusan Geger Kalong
11. Lurus ke Jl. Terusan Geger Kalong Hilir 0,3 Km
12. Belokan kanan ke Jl. Sariwangi 0,9 Km
13. Belok kanan menuju Cihanjuang. 2,7 Km.

# Output Rekap dan Grafik

# Aplikasi KM 0 Pro Poor

## - Rumah Tidak Layak Huni (RUTILAHU) -

pusdalisbang.jabarprov.go.id/ppls2011/dashboard/daerah/1

Pusdalisbang Bappeda Jabar

Beranda Menu Logout

Sistem Informasi Pengendalian Kemiskinan "Km-0 Jabar Pro Povery Reduction"

- Beranda
- Sebaran Kemiskinan
- Variabel Kemiskinan
- Advanced Search

USER INFO

Ahmad Heryawan
Gubernur Jabar

satudata Pembangunan Jawa Barat

Copyright © 2012-2013 Pusdalisbang Bappeda Jawa Barat

# JAWA BARAT

Peta | Rekap | Grafik Survey | Kepala Rumah Tangga | Jumlah Penduduk

- Kemiskinan
- Potensi Desa

- Klasifikasi KRTS
- Stat. Keluarga
- Jenis Kecacatan
- Partisipasi Sekolah
- Kepemilikan Ijasah
- Lapangan Usaha
- Penyakit Kronis
- Kedudukan Kerja
- Raskin/BLSM
- Jamkesda
- Bangunan
- Rutilahu

-- Kelurahan/Desa -- Cari KRTS

SI JAWA BARAT

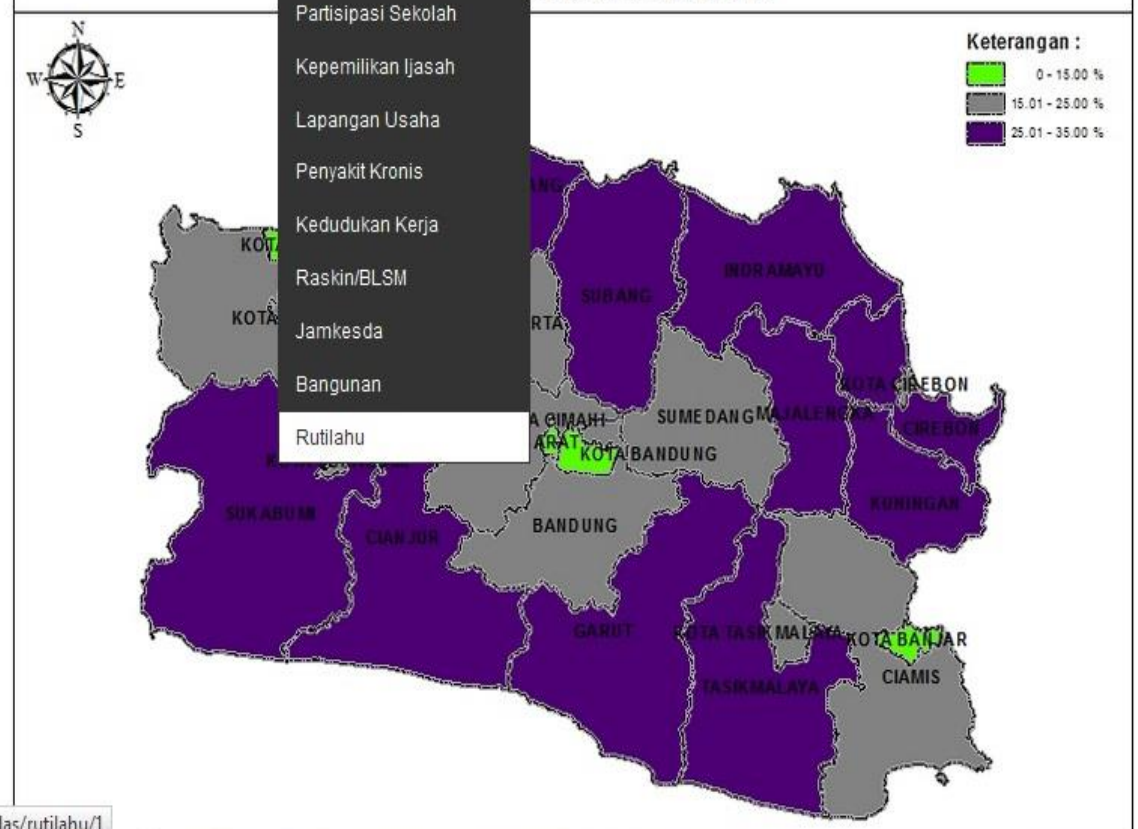


pusdalisbang.jabarprov.go.id/ppls2011/dashboard/rekapsebelas/rutilahu/1

Pusdalisbang - Satu Data | KRTS :: PROVINSI JAWA B

pusdalisbang.jabarprov.go.id/ppls2011/dashboard/rekapsebelas/rutilahu/1

**Pusdalisbang Bappeda Jabar**

Beranda Log In

Sistem Informasi Pengendalian Kemiskinan "Km-0 Pro Poor Jabar"

- Beranda
- Sebaran Kemiskinan
- Variabel Kemiskinan

satudata Pembangunan Jawa Barat

Copyright © 2012-2013 Pusdalisbang Bappeda Jawa Barat

JAWA BARAT

Peta | Rekap | Grafik Survey | Kepala Rumah Tangga | Jumlah Penduduk

## REKAP RUMAH TIDAK LAYAK HUNI PROVINSI JAWA BARAT

| | |
|---|---|
| Dinding | Bambu |
| Lantai | Tanah |
| Atap | -- Semua -- |
| Sumber Listrik | -- Semua -- |
| Sumber Air | -- Semua -- |

-- Semua --
Air kemasan
Air ledeng
Air terlindung
Air tidak terlindung
Pompa
Sumur
Swadaya Masyarakat

Filter :

| No. | Kabupat | Jumlah |
|---|---|---|
| 1 | KAB. BOGOR | 315002 |
| 2 | KAB. SUKABUMI | 347987 |
| 3 | KAB. CIANJUR | 305084 |
| 4 | KAB. BANDUNG | 309991 |
| 5 | KAB. GARUT | 302328 |
| 6 | KAB. TASIKMALAYA | 205894 |
| 7 | KAB. CIAMIS | 186498 |
| 8 | KAB. KUNINGAN | 138305 |
| 9 | KAB. CIREBON | 288088 |
| 10 | KAB. MAJALENGKA | 151947 |

8:33 PM

Pusdalisbang - Satu Data | KRTS :: PROVINSI JAWA B

pusdalisbang.jabarprov.go.id/ppls2011/dashboard/rekapsebelas/rutilahu/1

Pusdalisbang Bappeda Jabar

Beranda Log In

- Beranda
- Sebaran Kemiskinan
- Variabel Kemiskinan

satudata Pembangunan Jawa Barat

Copyright © 2012-2013 Pusdalisbang Bappeda Jawa Barat

## REKAP RUMAH TIDAK LAYAK HUNI PROVINSI JAWA BARAT

| | |
|---|---|
| Dinding | Bambu |
| Lantai | Tanah |
| Atap | -- Semua -- |
| Sumber Listrik | -- Semua -- |
| Sumber Air | -- Semua -- |

Filter : Cari Reset

| No. | Kabupaten / Kota | Jumlah |
|---|---|---|
| 1 | KAB. BOGOR | 25728 |
| 2 | KAB. SUKABUMI | 8615 |
| 3 | KAB. CIANJUR | 3502 |
| 4 | KAB. BANDUNG | 4215 |
| 5 | KAB. GARUT | 2583 |
| 6 | KAB. TASIKMALAYA | 2907 |
| 7 | KAB. CIAMIS | 20928 |
| 8 | KAB. KUNINGAN | 4742 |
| 9 | KAB. CIREBON | 16449 |
| 10 | KAB. MAJALENGKA | 7917 |
| 11 | KAB. SUMEDANG | 1702 |
| 12 | KAB. INDRAMAYU | 35116 |
| 13 | KAB. SUBANG | 45766 |
| 14 | KAB. PURWAKARTA | 3891 |
| 15 | KAB. KARAWANG | 100062 |

Pusdalisbang Bappeda Jabar

Beranda Menu Logout

Beranda
Sebaran Kemiskinan
Variabel Kemiskinan
Advanced Search

USER INFO

Ahmad Heryawan
Gubernur Jabar

satudata Pembangunan Jawa Barat

Copyright © 2012-2013
Pusdalisbang Bappeda
Jawa Barat

# REKAP RUMAH TIDAK LAYAK HUNI KABUPATEN KAB. GARUT

Kabupaten/Kota: 3205 - KAB. GARUT

Dinding: Bambu

Lantai: Tanah

Atap: -- Semua --

Filter : Cari Reset

| No. | Kabupaten / Kota | Jumlah |
|---|---|---|
| 1 | CISEWU | 28 |
| 2 | CARINGIN | 107 |
| 3 | TALEGONG | 11 |
| 4 | BUNGBULANG | 35 |
| 5 | MEKARMUKTI | 10 |
| 6 | PAMULIHAN | 11 |
| 7 | PAKENJENG | 46 |
| 8 | CIKELET | 234 |
| 9 | PAMEUNGPEUK | 46 |
| 10 | CIBALONG | 62 |
| 11 | CISOMPET | 53 |
| 12 | PEUNDEUY | 7 |

Pusdalisbang Bappeda Jabar

Beranda Menu Logout

Sistem Informasi Pengendalian Kemiskinan "Km-0 Jabar Pro Povery Reduction"

- Beranda
- Sebaran Kemiskinan
- Variabel Kemiskinan
- Advanced Search

USER INFO

Ahmad Heryawan
Gubernur Jabar

satudata Pembangunan Jawa Barat

Copyright © 2012-2013 Pusdalisbang Bappeda Jawa Barat

JAWA BARAT > KAB. GARUT > CISEWU

Peta Rekap Grafik Survey Kepala Rumah Tangga

## REKAP RUMAH TIDAK LAYAK HUNI KECAMATAN CISEWU

Kabupaten/Kota: 3205 - KAB. GARUT

Kecamatan: 010 - CISEWU

Dinding: Bambu

Lantai: Tanah

Atap: -- Semua --

Filter : Cari Reset

| No. | Kabupaten / Kota | Jumlah |
|---|---|---|
| 1 | CIKARANG | 7 |
| 2 | PAMALAYAN | 12 |
| 3 | CISEWU | 1 |
| 4 | GIRIMUKTI | 6 |
| 5 | KARANGSEWU | 2 |

| | |
|---|---|
| Klas. 3 | Rumah Tangga/Individu dengan kondisi kesejahteraan antara 21% - 30% terendah |
| Klas. 4 | Rumah Tangga/Individu dengan kondisi kesejahteraan diatas 30% terendah |

- -- Lihat PPLS 2008 --

| No. | No. KIP | Nama | Umur | Alamat | X | Y | Klas. | Jamkesmas | Jamkesda | Raskin/BLSM | Ak |
|---|---|---|---|---|---|---|---|---|---|---|---|
| 1 | 320501001003467 | OYO | 82 | KP PASIR JAMBU RT 01 RW 06 | | | 2 | | ✔ | ✔ | Det |
| 2 | 320501001003601 | AHEP DEDI | 31 | KP PASIR JAMBU RT 01 RW 06 | | | 3 | | ✔ | | Det |
| 3 | 320501001003725 | SURAHMAN | 31 | KP NEGLA RT 03 RW 06 | | | 2 | | ✔ | ✔ | Det |
| 4 | 320501001003813 | WAMAT | 26 | KP TUNGGUL HIDEUNG RT 03 RW 02 | | | 3 | | ✔ | | Det |
| 5 | 320501001003824 | RAMAH | 43 | KP GALER RT 02 RW 05 | | | 4 | ✔ | | | Det |
| 6 | 320501001003849 | ISOH | 48 | KP NEGLA RT 03 RW 06 | | | 3 | | ✔ | ✔ | Det |

# Aplikasi Web Berbasis *geographic information system* (GIS)

## - Informasi Data Berdasarkan Koordinat Lokasi -

# TAMPILAN MUKA WEB-GIS PUSDALISBANG

satudata untuk Pembangunan Jawa Barat

# SEBARAN TITIK RAWAN LONGSOR

satudata untuk Pembangunan Jawa Barat

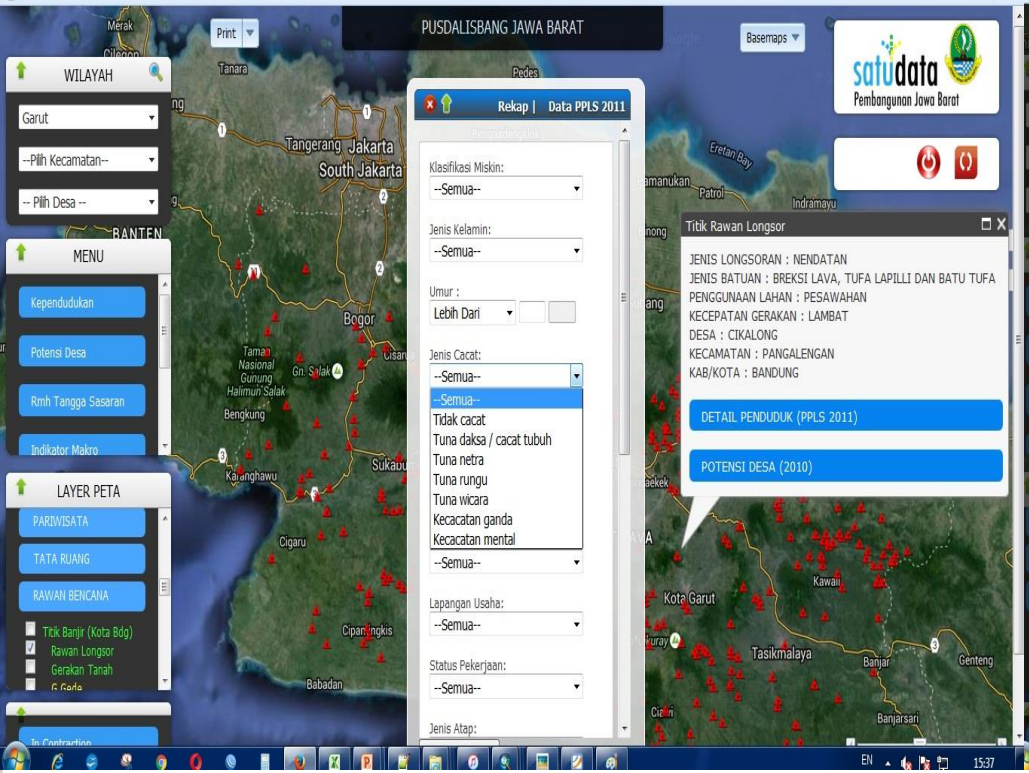


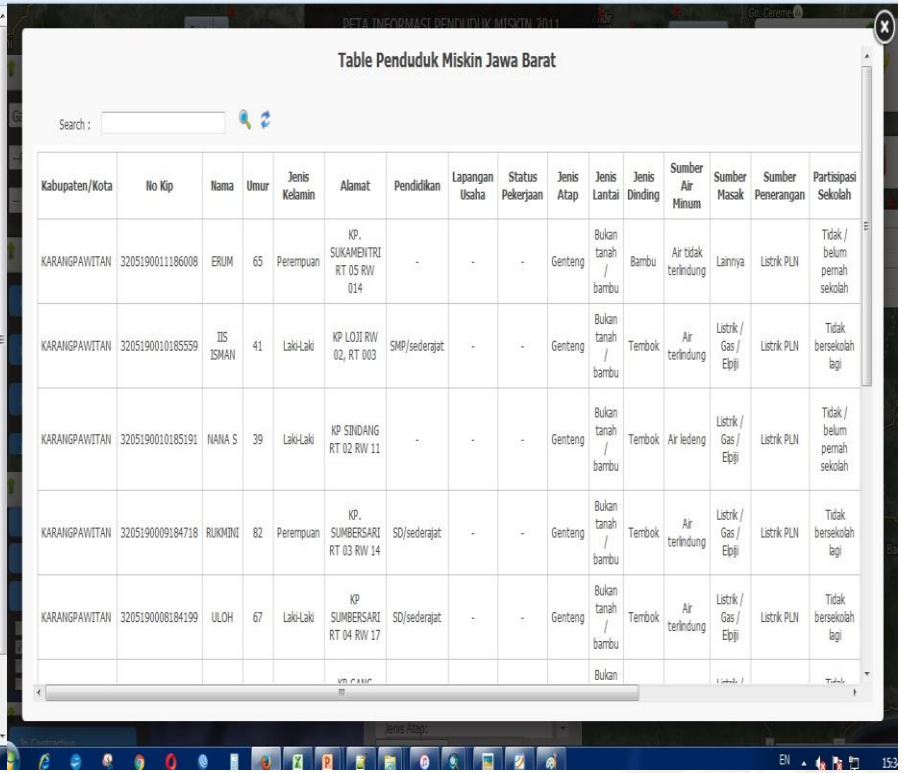

Table Penduduk Miskin Jawa Barat

Search :

| Kabupaten/Kota | No Kip | Nama | Umur | Jenis Kelamin | Alamat | Pendidikan | Lapangan Usaha | Status Pekerjaan | Jenis Atap | Jenis Lantai | Jenis Dinding | Sumber Air Minum | Sumber Masak | Sumber Penerangan | Partisipasi Sekolah |
|---|---|---|---|---|---|---|---|---|---|---|---|---|---|---|---|
| KARANGPAWITAN | 3205190011186008 | ERUM | 65 | Perempuan | KP. SUKAMENTRI RT 05 RW 014 | - | - | - | Genteng | Bukan tanah / bambu | Bambu | Air tidak terlindung | Lainnya | Listrik PLN | Tidak / belum pernah sekolah |
| KARANGPAWITAN | 3205190010185559 | IIS ISMAN | 41 | Laki-Laki | KP LOJI RW 02, RT 003 | SMP/sederajat | - | - | Genteng | Bukan tanah / bambu | Tembok | Air terlindung | Listrik / Gas / Elpiji | Listrik PLN | Tidak bersekolah lagi |
| KARANGPAWITAN | 3205190010185191 | NANA S | 39 | Laki-Laki | KP SINDANG RT 02 RW 11 | - | - | - | Genteng | Bukan tanah / bambu | Tembok | Air ledeng | Listrik / Gas / Elpiji | Listrik PLN | Tidak / belum pernah sekolah |
| KARANGPAWITAN | 3205190009184718 | RUKMINI | 82 | Perempuan | KP. SUMBERSARI RT 03 RW 14 | SD/sederajat | - | - | Genteng | Bukan tanah / bambu | Tembok | Air terlindung | Listrik / Gas / Elpiji | Listrik PLN | Tidak bersekolah lagi |
| KARANGPAWITAN | 3205190008184199 | ULOH | 67 | Laki-Laki | KP SUMBERSARI RT 04 RW 17 | SD/sederajat | - | - | Genteng | Bukan tanah / bambu | Tembok | Air terlindung | Listrik / Gas / Elpiji | Listrik PLN | Tidak bersekolah lagi |

Sebaran Titik Rawan Longsor Yang Ter'integrasi Dengan Database Penduduk (PPLS 2011)

Daftar Penduduk Disekitar Titik Area Rawan Longsor

# SEBARAN TITIK RAWAN BANJIR

satudata untuk Pembangunan Jawa Barat

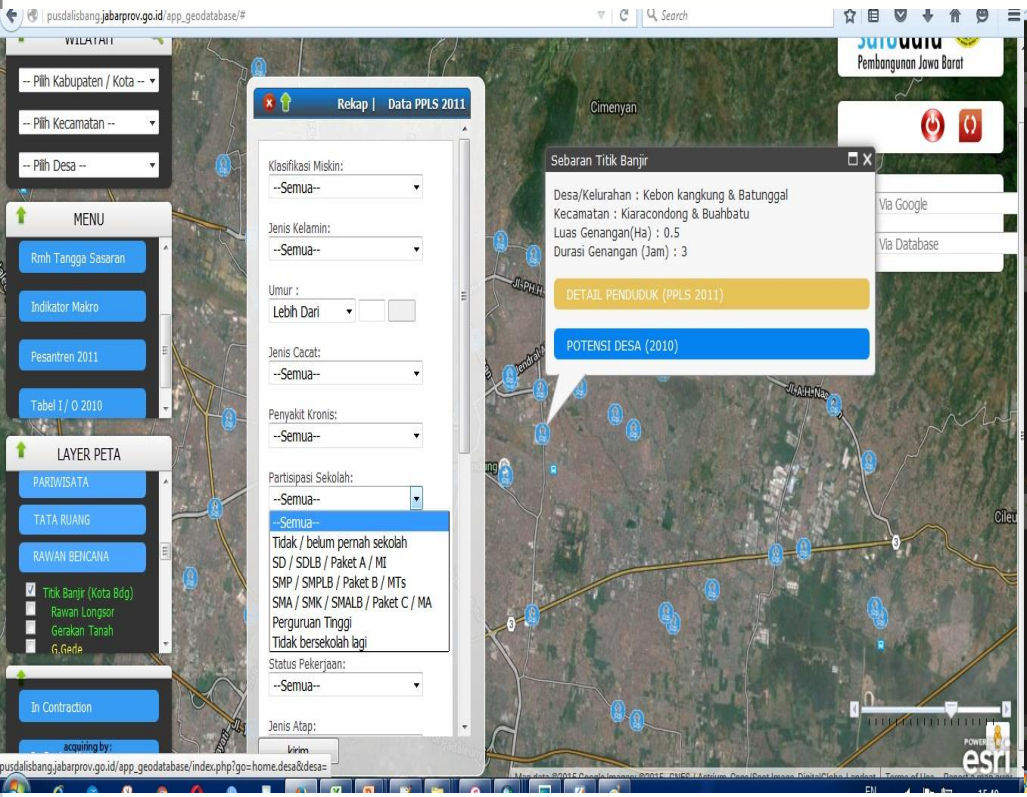


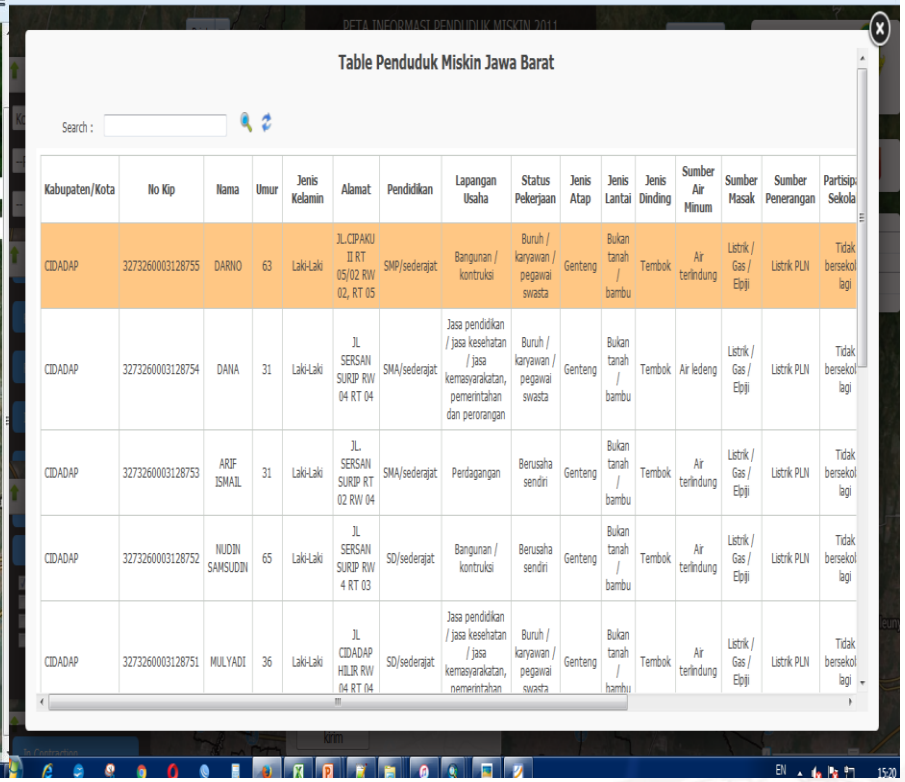


| Kabupaten/Kota | No Kip | Nama | Umur | Jenis Kelamin | Alamat | Pendidikan | Lapangan Usaha | Status Pekerjaan | Jenis Atap | Jenis Lantai | Jenis Dinding | Sumber Air Minum | Sumber Masak | Sumber Penerangan | Partisipa Sekola |
|---|---|---|---|---|---|---|---|---|---|---|---|---|---|---|---|
| CIDADAP | 3273260003128755 | DARNO | 63 | Laki-Laki | JL.CIPAKU II RT 05/02 RW 02, RT 05 | SMP/sederajat | Bangunan / kontruksi | Buruh / karyawan / pegawai swasta | Genteng | Bukan tanah / bambu | Tembok | Air terlindung | Listrik / Gas / Elpiji | Listrik PLN | Tidak bersekol lagi |
| CIDADAP | 3273260003128754 | DANA | 31 | Laki-Laki | JL SERSAN SURIP RW 04 RT 04 | SMA/sederajat | Jasa pendidikan / jasa kesehatan / jasa kemasyarakatan, pemerintahan dan perorangan | Buruh / karyawan / pegawai swasta | Genteng | Bukan tanah / bambu | Tembok | Air ledeng | Listrik / Gas / Elpiji | Listrik PLN | Tidak bersekol lagi |
| CIDADAP | 3273260003128753 | ARIF ISMAIL | 31 | Laki-Laki | JL. SERSAN SURIP RT 02 RW 04 | SMA/sederajat | Perdagangan | Berusaha sendiri | Genteng | Bukan tanah / bambu | Tembok | Air terlindung | Listrik / Gas / Elpiji | Listrik PLN | Tidak bersekol lagi |
| CIDADAP | 3273260003128752 | NUDIN SAMSUDIN | 65 | Laki-Laki | JL SERSAN SURIP RW 4 RT 03 | SD/sederajat | Bangunan / kontruksi | Berusaha sendiri | Genteng | Bukan tanah / bambu | Tembok | Air terlindung | Listrik / Gas / Elpiji | Listrik PLN | Tidak bersekol lagi |
| CIDADAP | 3273260003128751 | MULYADI | 36 | Laki-Laki | JL CIDADAP HILIR RW 04 RT 04 | SD/sederajat | Jasa pendidikan / jasa kesehatan / jasa kemasyarakatan, pemerintahan | Buruh / karyawan / pegawai swasta | Genteng | Bukan tanah / bambu | Tembok | Air terlindung | Listrik / Gas / Elpiji | Listrik PLN | Tidak bersekol lagi |

Sebaran Titik Rawan Banjir di Kota Bandung Yang Ter'integrasi Dengan Database Penduduk (PPLS 2011)

Daftar Penduduk Disekitar Titik Area Rawan Banjir Kota Bandung

# SEBARAN TITIK PARIWISATA

satudata untuk Pembangunan Jawa Barat

pusdalisbang.jabarprov.go.id/app_geodatabase/

PUSDALISBANG JAWA BARAT

Print

Basemaps

WILAYAH

-- Pilih Kabupaten / Kota --

-- Pilih Kecamatan --

-- Pilih Desa --

MENU

- Kependudukan
- Potensi Desa
- Rmh Tangga Sasaran
- Indikator Makro

LAYER PETA

- [x] Wisata Sejarah
- [x] Wisata Religius
- [ ] Wisata Kuliner
- [x] Wisata Olah Raga
- [x] Wisata Belanja
- [x] Wisata Khusus
- [x] Wisata Lainya

TATA RUANG

In Contraction

In Contraction

satudata Pembangunan Jawa Barat

Search Via Google

Search Via Database

Danau Cangkuang

-Jenis Objek : Danau
-Alamat : Desa Cangkuang, Kecamatan Leles
-Transportasi : Jalan Kabupaten dengan angkutan kota
-Desa : Desa Cangkuang
-Kecamatan : Leles
-Kab/Kota : Kabupaten Garut

Merak, Tanara, Pedes, Tangerang, Jakarta, South Jakarta, Rengasdengklok, Bekasi, Eretan Bay, Pamanukan, Patrol, Indramayu, Lohbener, Karangampel, Cikampek, Binong, Purwakarta, Subang, Taman Nasional Gunung Halimun Salak, Gn. Salak, Cisarua, Bengkung, Cianjur, Sukabumi, Rancaekek, Kuningan, Tegal, Pemalang, Slawi, Soreang, WEST JAVA, Cigaru, Kawali, Kota Garut, Gunung Slamet, Baturaden, Cipamingkis, Gn. Cikuray, Tasikmalaya, Banjar, Genteng, Purbalingga, Purwokerto, Babadan, Cikaso, Ciawi, Banjarsari, Kebasen, Pameungpeuk, Ciawitali, Lebeng

# SEBARAN TITIK PARIWISATA

satudata untuk Pembangunan Jawa Barat

pusdalisbang.jabarprov.go.id/app_geodatabase_new/

PUSDALISBANG JAWA BARAT

WILAYAH

-- Pilih Kabupaten / Kota

-- Pilih Kecamatan --

-- Pilih Desa --

MENU

Kependudukan

Potensi Desa

Rmh Tangga Sasaran

Indikator Makro

LAYER PETA

SOSIAL

KESEHATAN

PENDIDIKAN

POTENSI DAERAH

Lokasi Wisata

## Citumang

8 0 375 Bagi Anda penggemar petualangan seru dan penuh tantangan, objek wisata Citumang mungkin bisa menjadi pilihan. Keunikan dari Citumang adalah adanya aliran hulu sungai yang keluar dari sebuah goa yang jatuh membentuk curug (air terjun). Namun di balik curug tersebut terdapat sebuah goa lain yang cukup panjang dan berada persis di bawah permukaan sungai yang berada di atasnya. Sedangkan sumber airnya sama, yaitu berasal dari goa yang berada di hulu. Sehingga numpang (berada di atasnya), yang berasal dari kata cai (air) dan tumpang (di atasnya). Akan tetapi masyarakat lebih suka menggunakan kata Citumang daripada Citumpang. Rute perjalanan menyusuri aliran Air Citumang akan mengawali petualangan Anda, dengan kondisi alam yang masih alami dengan airnya yang sangat jernih, membuat petualangan di sini berbeda dengan objek wisata yang lainnya. Para pengunjung juga akan diajak untuk menerobos goa-goa karang dan akar pohon besar serta bebatuan yang unik sampai ke air terjun yang di dalamnya terdapat goa. Aktifitas yang dapat dilakukan antara lain berenang dan panjat tebing.

citumang

Alamat :RPH Cisaladah, BKPH Pangandaran, KPH Ciamis (Desa Bojong Kecamatan Parigi)

Detail

satudata Pembangunan Jawa Barat

# SEBARAN TITIK SEKOLAH DASAR

satudata untuk Pembangunan Jawa Barat

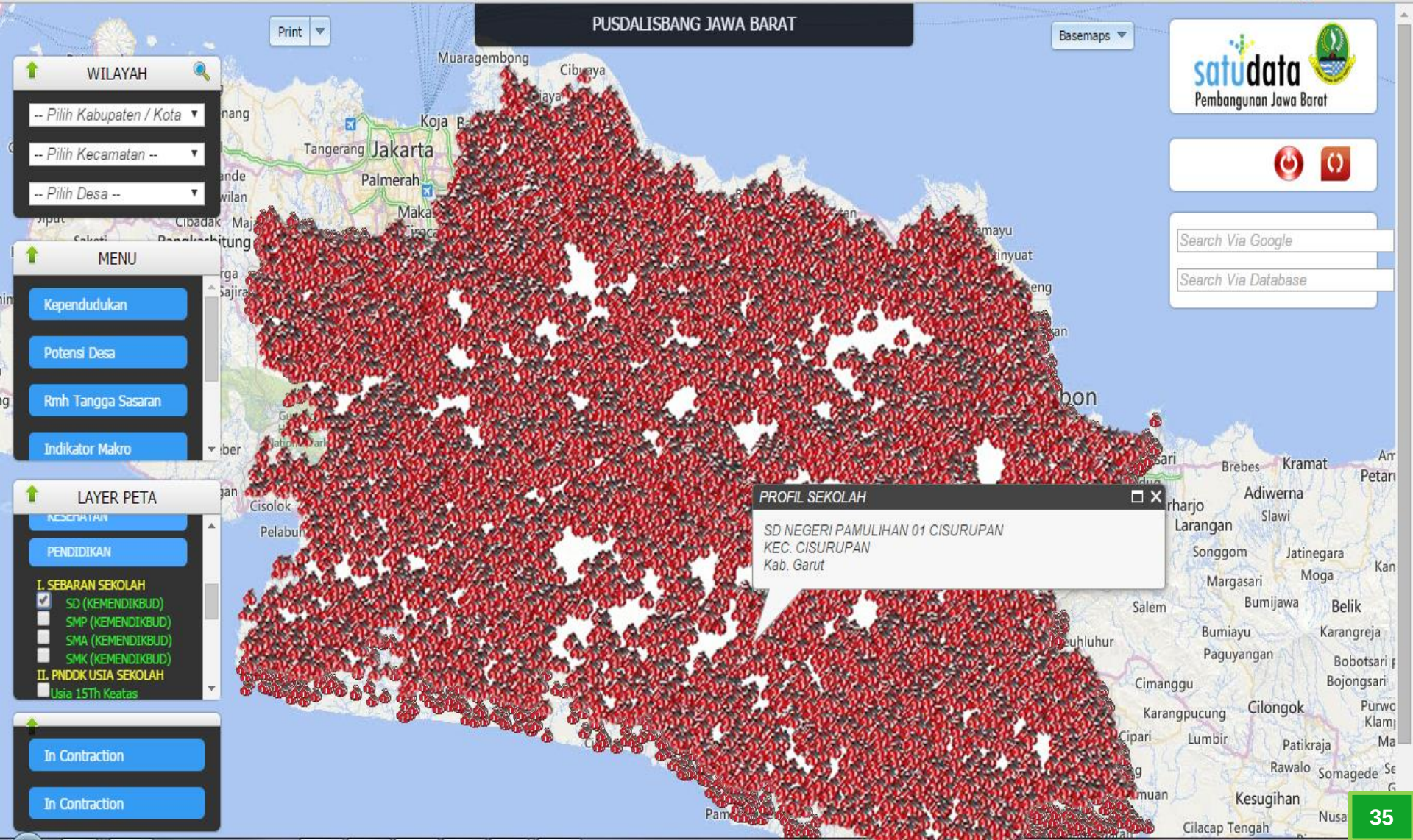

satudata untuk Pembangunan Jawa Barat

# Aplikasi Web Berbasis *geographic information system* (GIS)

## - Informasi Data Berdasarkan Kewilayahan -

# Peta Wilayah Metropolitan BODEBEKKARPUR*

satudata untuk Pembangunan Jawa Barat

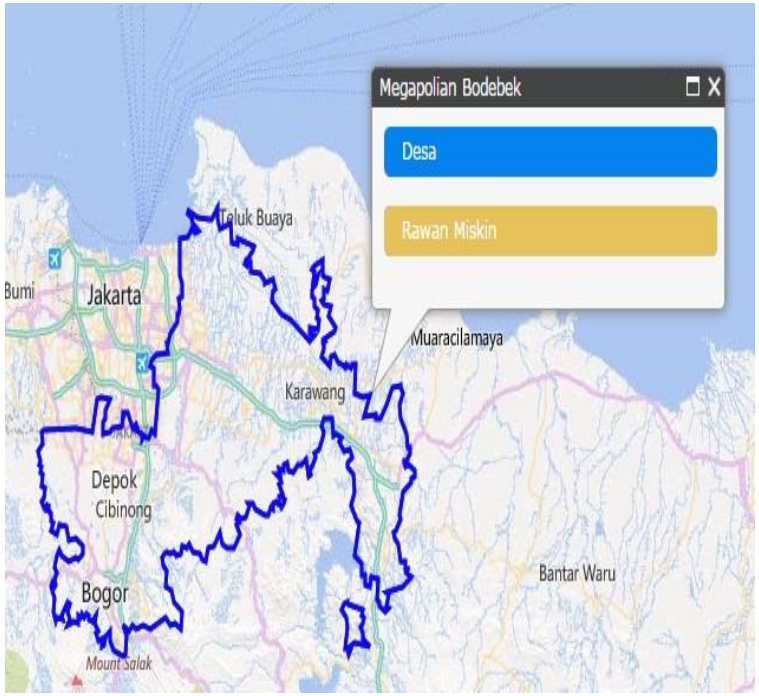


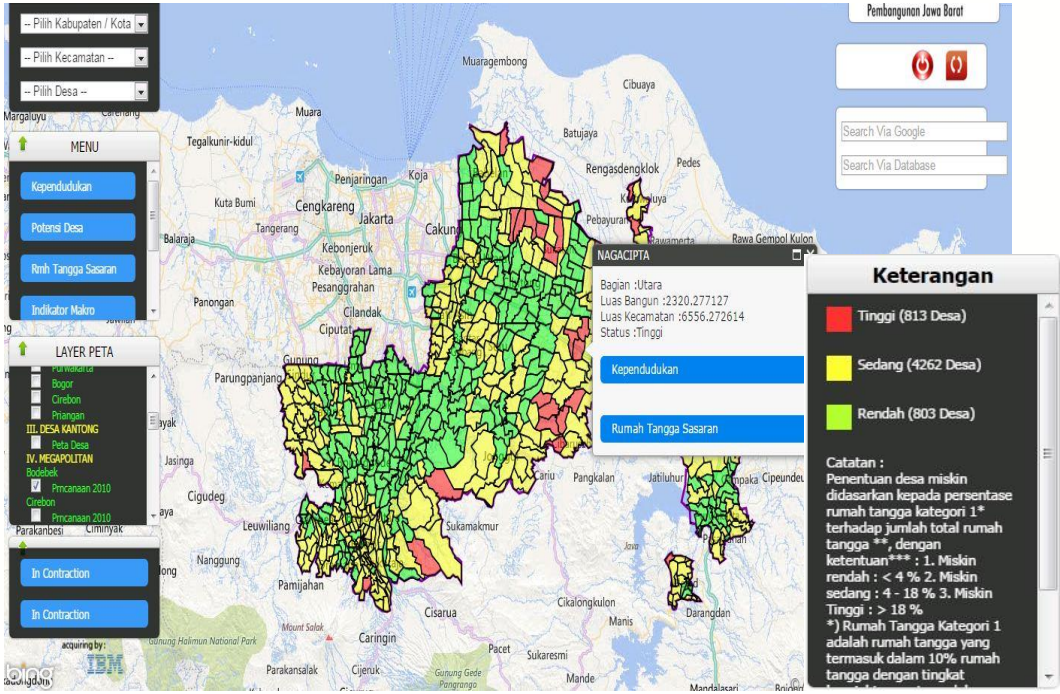


- Peta Wilayah Area Pengembangan Metropolitan Bodebekarpur Tahun 2010 Yang Ter'integrasi Dengan Database Kependudukan Termasuk Warga Miskin .
- Range Warna : Tingkat Kemiskinan Tinggi (Merah), Sedang (Kuning) dan Rendah (Hijau).

**BODEBEKKARPUR* : Bogor,Depok,Bekasi,Karawang dan Purwakarta.

# Intergrasi Peta Dengan Database PPLS 2011

satudata untuk Pembangunan Jawa Barat

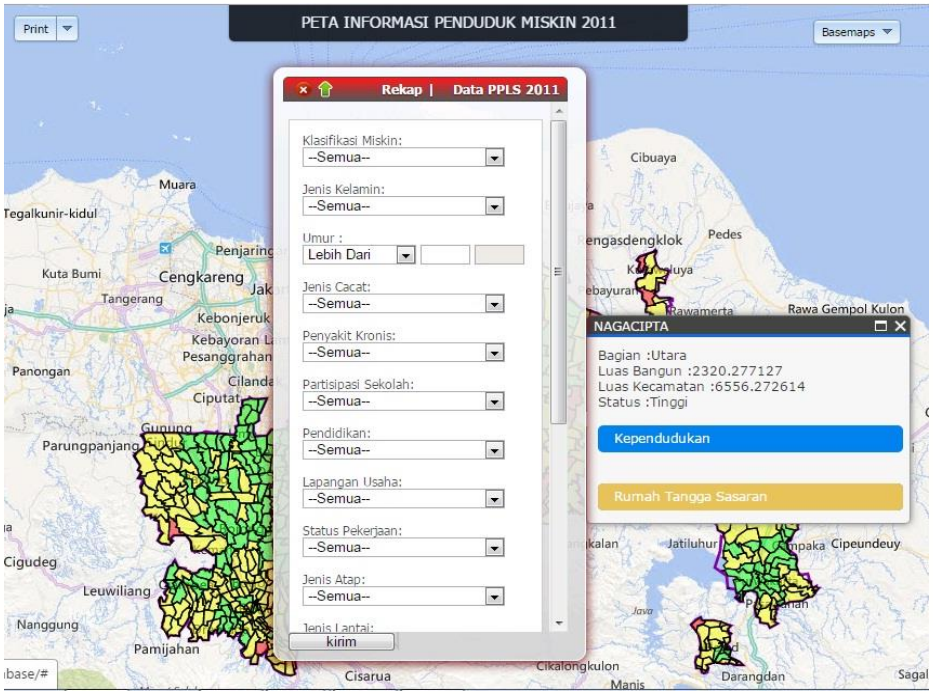


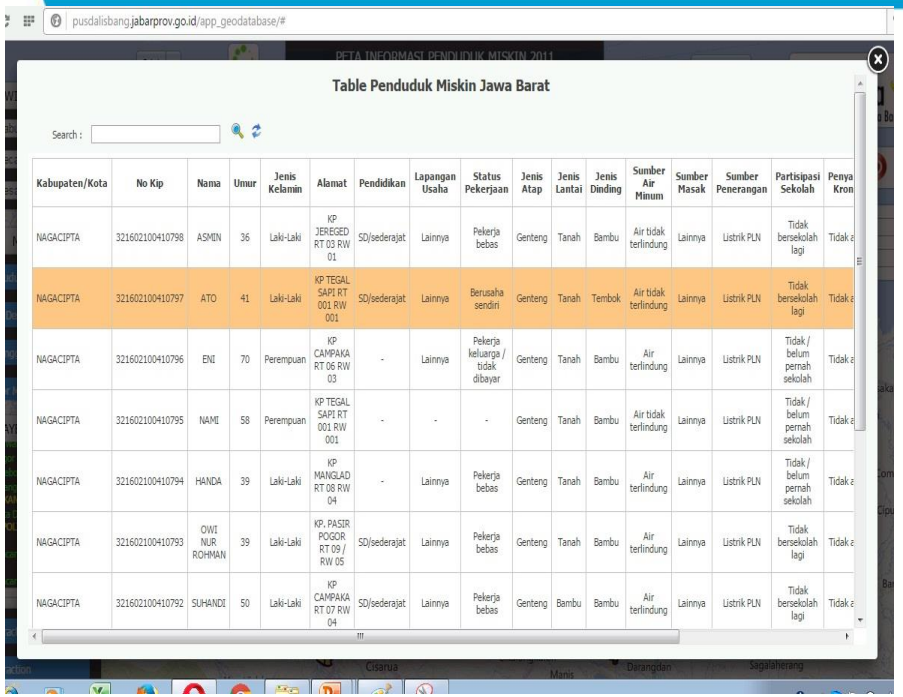


| Kabupaten/Kota | No Kip | Nama | Umur | Jenis Kelamin | Alamat | Pendidikan | Lapangan Usaha | Status Pekerjaan | Jenis Atap | Jenis Lantai | Jenis Dinding | Sumber Air Minum | Sumber Masak | Sumber Penerangan | Partisipasi Sekolah | Penya Kron |
|---|---|---|---|---|---|---|---|---|---|---|---|---|---|---|---|---|
| NAGACIPTA | 321602100410798 | ASMIN | 36 | Laki-Laki | KP JEREGED RT 03 RW 01 | SD/sederajat | Lainnya | Pekerja bebas | Genteng | Tanah | Bambu | Air tidak terlindung | Lainnya | Listrik PLN | Tidak bersekolah lagi | Tidak a |
| NAGACIPTA | 321602100410797 | ATO | 41 | Laki-Laki | KP TEGAL SAPI RT 001 RW 001 | SD/sederajat | Lainnya | Berusaha sendiri | Genteng | Tanah | Tembok | Air tidak terlindung | Lainnya | Listrik PLN | Tidak bersekolah lagi | Tidak a |
| NAGACIPTA | 321602100410796 | ENI | 70 | Perempuan | KP CAMPAKA RT 06 RW 03 | - | Lainnya | Pekerja keluarga / tidak dibayar | Genteng | Tanah | Bambu | Air terlindung | Lainnya | Listrik PLN | Tidak / belum pernah sekolah | Tidak a |
| NAGACIPTA | 321602100410795 | NAMI | 58 | Perempuan | KP TEGAL SAPI RT 001 RW 001 | - | - | - | Genteng | Tanah | Bambu | Air tidak terlindung | Lainnya | Listrik PLN | Tidak / belum pernah sekolah | Tidak a |
| NAGACIPTA | 321602100410794 | HANDA | 39 | Laki-Laki | KP MANGLAD RT 08 RW 04 | - | Lainnya | Pekerja bebas | Genteng | Tanah | Bambu | Air terlindung | Lainnya | Listrik PLN | Tidak / belum pernah sekolah | Tidak a |
| NAGACIPTA | 321602100410793 | OWI NUR ROHMAN | 39 | Laki-Laki | KP. PASIR POGOR RT 09 / RW 05 | SD/sederajat | Lainnya | Pekerja bebas | Genteng | Tanah | Bambu | Air terlindung | Lainnya | Listrik PLN | Tidak bersekolah lagi | Tidak a |
| NAGACIPTA | 321602100410792 | SUHANDI | 50 | Laki-Laki | KP CAMPAKA RT 07 RW 04 | SD/sederajat | Lainnya | Pekerja bebas | Genteng | Bambu | Bambu | Air terlindung | Lainnya | Listrik PLN | Tidak bersekolah lagi | Tidak a |

Klasifikasi dan Data Warga Miskin Dapat Dipilih Sesuai Kategori Yang Diperlukan Sehingga Informasi Dapat Dengan Cepat Didapat.

Tabel Rekap Warga Miskin Sesuai Dengan Kategori Yang Dipilih.

# Peta Sebaran Sekolah dan Peta Rawan Bencana Gunung Papandayan

satudata untuk Pembangunan Jawa Barat

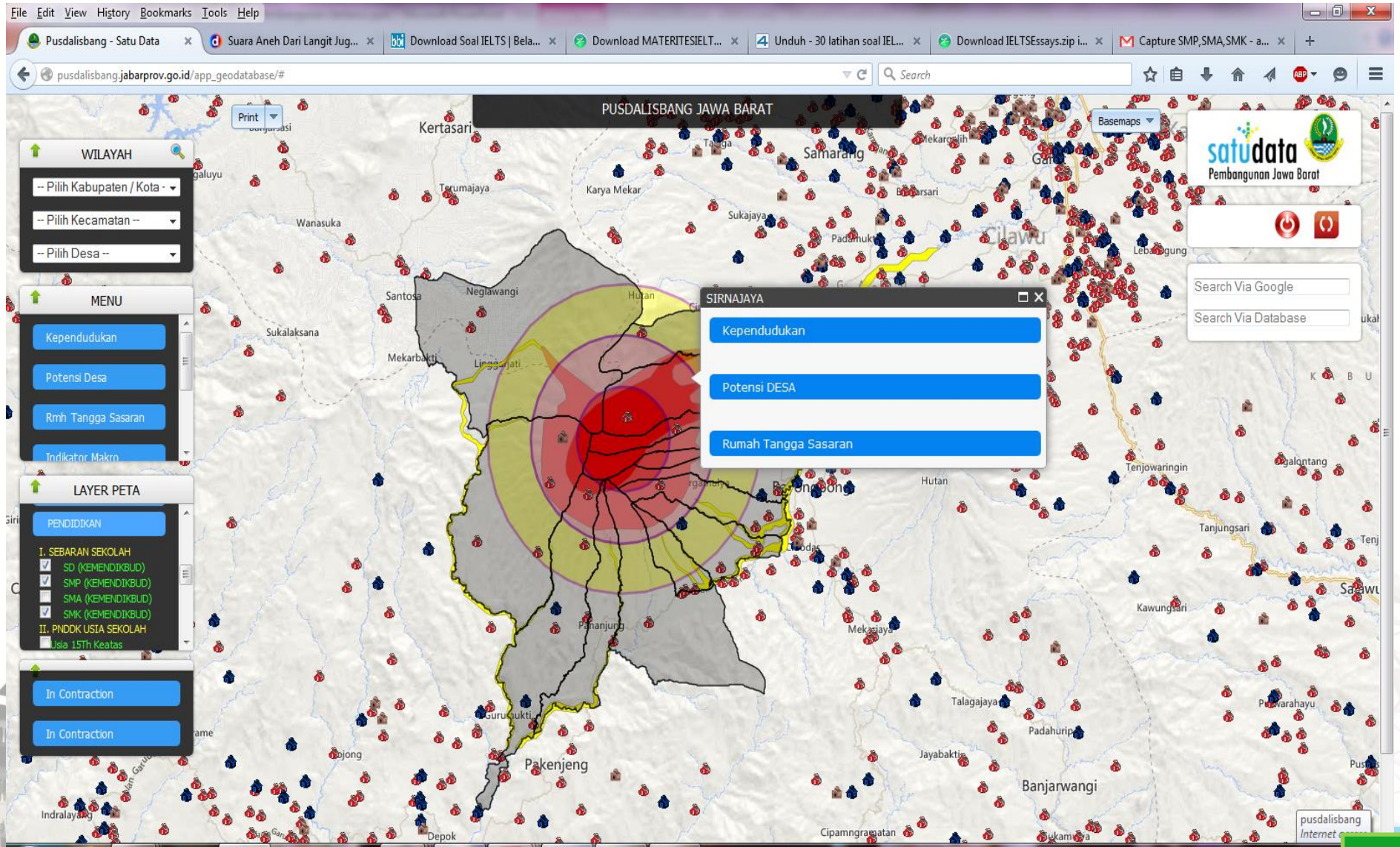

# Tampilan Potensi Desa Pada Wilayah Rawan Bencana Gunung Papandayan

satudata untuk Pembangunan Jawa Barat

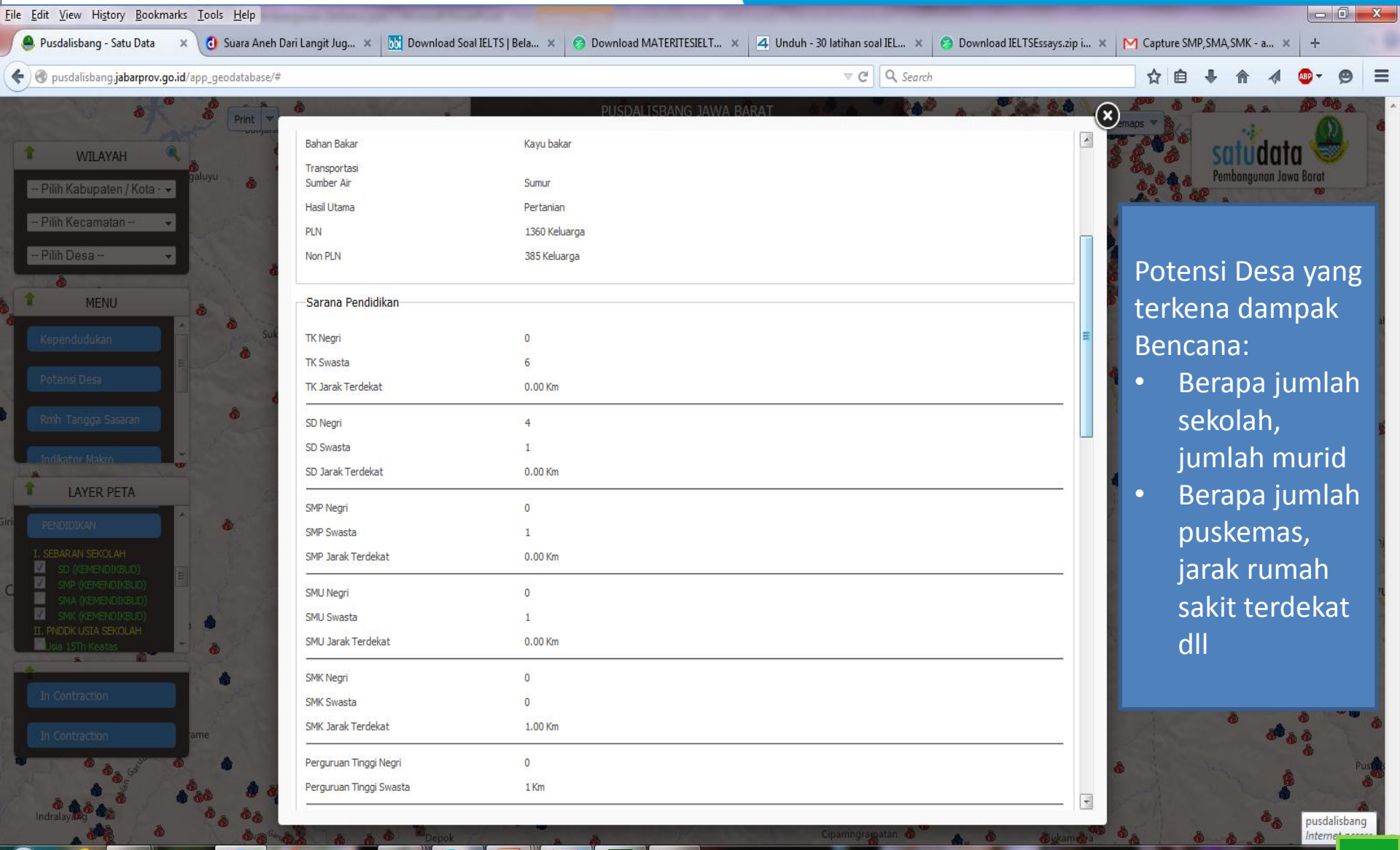


| | |
|---|---|
| Bahan Bakar | Kayu bakar |
| Transportasi | |
| Sumber Air | Sumur |
| Hasil Utama | Pertanian |
| PLN | 1360 Keluarga |
| Non PLN | 385 Keluarga |

**Sarana Pendidikan**

| | |
|---|---|
| TK Negri | 0 |
| TK Swasta | 6 |
| TK Jarak Terdekat | 0.00 Km |
| SD Negri | 4 |
| SD Swasta | 1 |
| SD Jarak Terdekat | 0.00 Km |
| SMP Negri | 0 |
| SMP Swasta | 1 |
| SMP Jarak Terdekat | 0.00 Km |
| SMU Negri | 0 |
| SMU Swasta | 1 |
| SMU Jarak Terdekat | 0.00 Km |
| SMK Negri | 0 |
| SMK Swasta | 0 |
| SMK Jarak Terdekat | 1.00 Km |
| Perguruan Tinggi Negri | 0 |
| Perguruan Tinggi Swasta | 1 Km |

Potensi Desa yang terkena dampak Bencana:

- Berapa jumlah sekolah, jumlah murid
- Berapa jumlah puskemas, jarak rumah sakit terdekat dll

# Tabel Penduduk Pada Wilayah Rawan Bencana Gunung Papandayan

satudata untuk Pembangunan Jawa Barat

File Edit View History Bookmarks Tools Help

Pusdalisbang - Satu Data | Suara Aneh Dari Langit Jug... | Download Soal IELTS | Bela... | Download MATERITESIELT... | Unduh - 30 latihan soal IEL... | Download IELTSEssays.zip i... | Capture SMP,SMA,SMK - a...

pusdalisbang.jabarprov.go.id/app_geodatabase/#

PETA INFORMASI PENDUDUK 2010

WILAYAH
-- Pilih Kabupaten / Kota
-- Pilih Kecamatan --
-- Pilih Desa --

MENU
Kependudukan
Potensi Desa
Rmh Tangga Sasaran
Indikator Makro

LAYER PETA
PENDIDIKAN
I. SEBARAN SEKOLAH
SD (KEMENDIKBUD)
SMP (KEMENDIKBUD)
SMA (KEMENDIKBUD)
SMK (KEMENDIKBUD)
II. PNDDK USIA SEKOLAH
Usia 15Th Keatas
In Contraction
In Contraction

## TABEL PENDUDUK JAWA BARAT

Search :

| Desa | Kependudukan | | | | | Kesehatan | | Pendidikan | | | Status Perkawinan | Ketenagakerjaan | | Detail |
|---|---|---|---|---|---|---|---|---|---|---|---|---|---|---|
| | Nama | Alamat | Status Dengan Krt | Jenis Kelamin | Umur | Sulit Melihat | Sulit Mendengar | Status Sekolah | Ijazah | Buta Aksara | | Mencari Pekerjaan | Bersedia Bila Disediakan | |
| SIRNAJAYA | ICIH | KP NARINGGUL LEBAK RT 11 RW 03 | Istri / Suami | Perempuan | 65 | Tidak | Tidak | Tidak Bersekolah Lagi | Tidak/belum tamat SD | Ya | Kawin | Tidak | Tidak | Detail |
| SIRNAJAYA | ISOH | KP PASIRTALANG RT 06 RW 04 | Kepala Rumah Tangga | Perempuan | 70 | Parah | Tidak | Tidak Bersekolah Lagi | Tidak/belum tamat SD | Tidak | Cerai Mati | Tidak | | |
| SIRNAJAYA | SOBARIAH | KP CIELA RT 02 RW 02 | Kepala Rumah Tangga | Perempuan | 78 | Tidak | Tidak | Tidak Bersekolah Lagi | Tidak/belum tamat SD | Tidak | Cerai Mati | Tidak | | |
| SIRNAJAYA | IJOH | KP SALAMNUNGGAL RT 03 RW 04 | Istri / Suami | Perempuan | 60 | Tidak | Tidak | Tidak Bersekolah Lagi | Tamat SD/MI/sederajat | Ya | Kawin | - | | |
| SIRNAJAYA | IDAH | KP PASIRTALANG RT 10 RW 04 | Kepala Rumah Tangga | Perempuan | 64 | Sedikit | Tidak | Tidak Bersekolah Lagi | Tamat SD/MI/sederajat | Ya | Cerai Mati | - | | |
| SIRNAJAYA | MANAH | KP CIWARU RT 03 RW 01 | Orang Tua / Mertua | Perempuan | 70 | Tidak | Tidak | Tidak / Belum Pernah Sekolah | Tidak/ belum pernah sekolah | Tidak | Cerai Mati | Tidak | | |
| SIRNAJAYA | AKIN | KP CIWARU RT 06 RW 01 | Kepala Rumah Tangga | Perempuan | 70 | Sedikit | Tidak | Tidak / Belum Pernah Sekolah | Tidak/ belum pernah sekolah | Tidak | Cerai Mati | Tidak | | |
| SIRNAJAYA | JUHANAH | KP CIELA RT 04 RW 02 | Kepala Rumah Tangga | Perempuan | 75 | Tidak | Tidak | Tidak / Belum Pernah Sekolah | Tidak/ belum pernah sekolah | Tidak | Cerai Hidup | Tidak | | |
| SIRNAJAYA | MAMAH | KP PASIRTALANG RT 06 RW 04 | Orang Tua / Mertua | Perempuan | 70 | Sedikit | Sedikit | Tidak Bersekolah Lagi | Tamat SD/MI/sederajat | Ya | Cerai Mati | Tidak | | |
| SIRNAJAYA | IYOK | KP CIWARU RT 05 RW 01 | Kepala Rumah Tangga | Perempuan | 65 | Tidak | Tidak | Tidak / Belum Pernah Sekolah | Tidak/ belum pernah sekolah | Tidak | Cerai Hidup | Tidak | | |

First Previous 1 2 3 4 5 6 7 Next Last

Page 1 of 23

Total Data= 227

Daftar Penduduk Lansia by name by address Perempuan yang terkena dampak bencana

# Infrastruktur Jalan Yang Ter'integrasi Dengan Database PPLS 2011

satudata untuk Pembangunan

RUAS JALAN PROVINSI JAWA BARAT

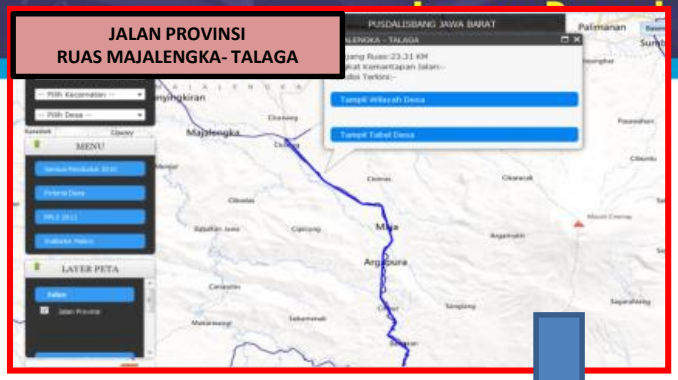


JALAN PROVINSI RUAS MAJALENGKA- TALAGA

**KM 0 *PRO POOR* JABAR UNTUK KEBINAMARGAAN**

**Pelibatan Penduduk Miskin dalam proyek-proyek kebinamargaan**

DETAIL INFORMASI PENDUDUK MISKIN DI DESA TAJUR

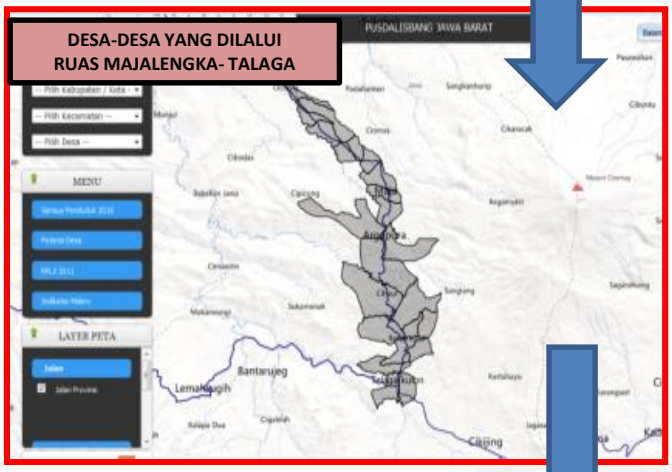


DESA-DESA YANG DILALUI RUAS MAJALENGKA- TALAGA

DAFTAR RUMAH TANGGA SASARAN USIA KERJA DI DESA TAJUR

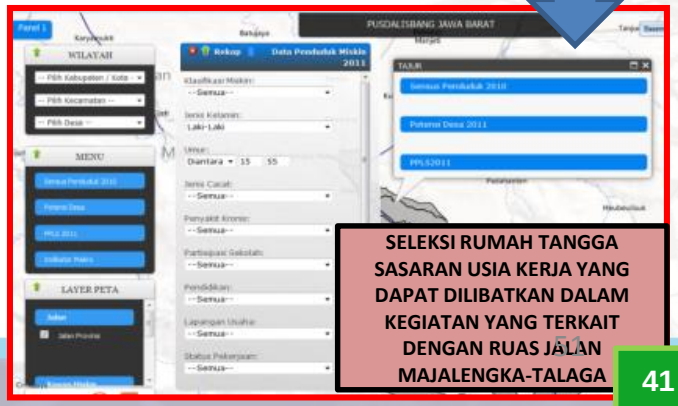


SELEKSI RUMAH TANGGA SASARAN USIA KERJA YANG DAPAT DILIBATKAN DALAM KEGIATAN YANG TERKAIT DENGAN RUAS JALAN MAJALENGKA-TALAGA

# Peta Jaringan Infastruktur Elektrifikasi Dengan Database PPLS Tahun 2011

satudata untuk Pembangunan Jawa Barat

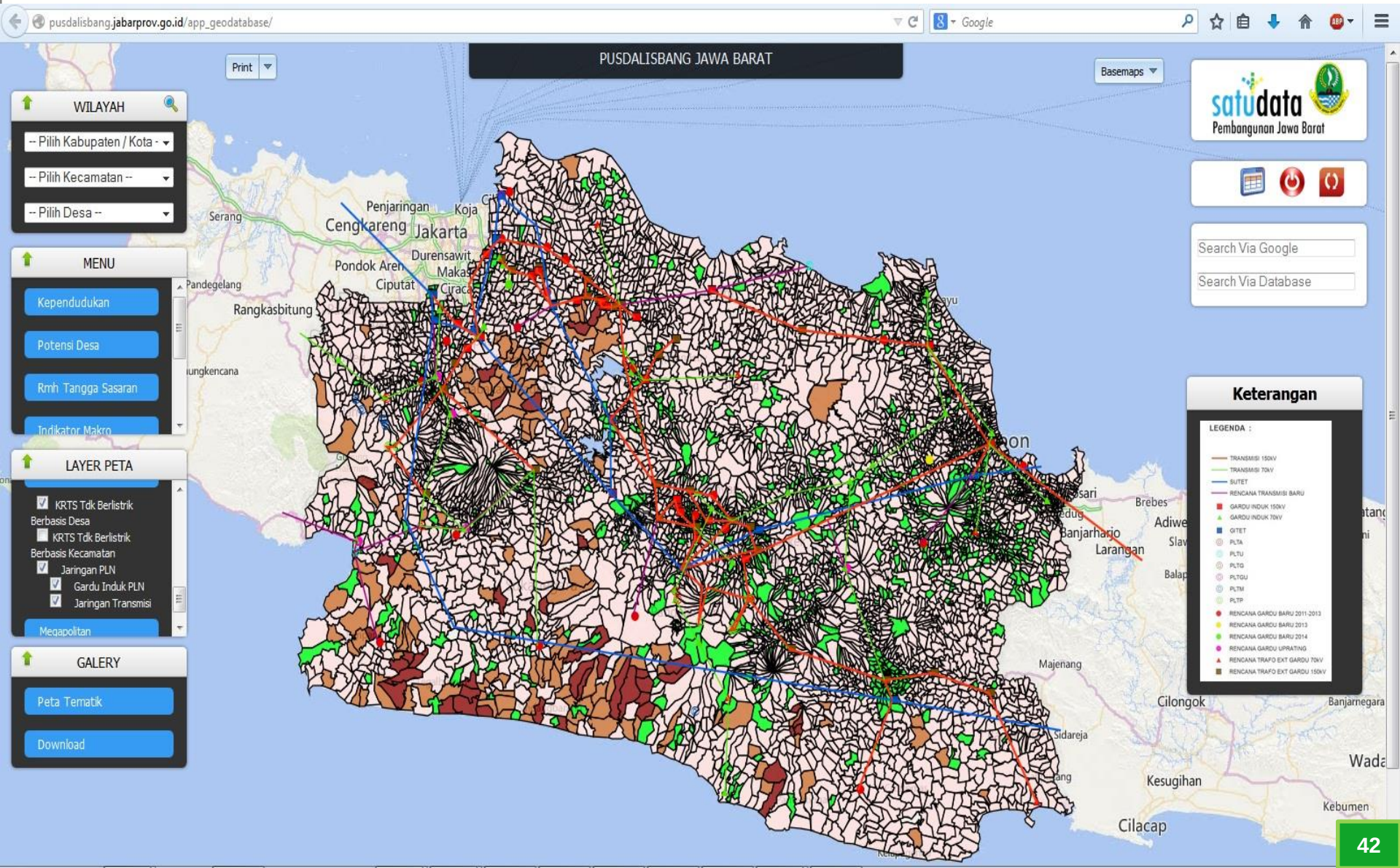

# Peta Jaringan Infastruktur Elektrifikasi Dengan Database PPLS Tahun 2011

satudata untuk Pembangunan Jawa Barat

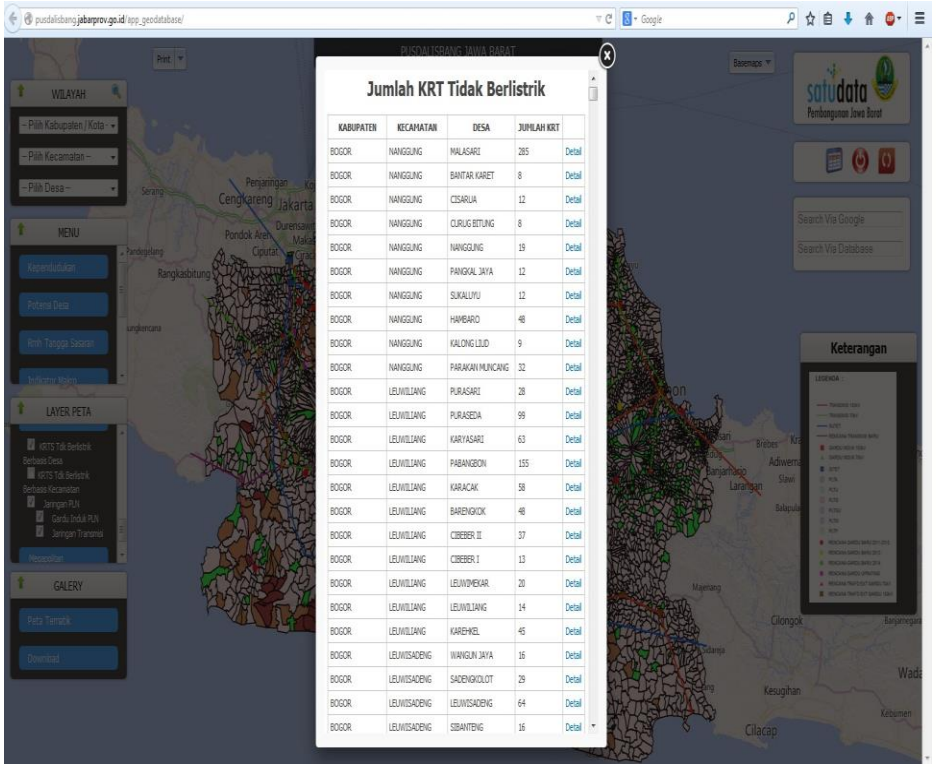


| KABUPATEN | KECAMATAN | DESA | JUMLAH KRT | |
|---|---|---|---|---|
| BOGOR | NANGGUNG | MALASARI | 285 | Detail |
| BOGOR | NANGGUNG | BANTAR KARET | 8 | Detail |
| BOGOR | NANGGUNG | CISARUA | 12 | Detail |
| BOGOR | NANGGUNG | CURUG BITUNG | 8 | Detail |
| BOGOR | NANGGUNG | NANGGUNG | 19 | Detail |
| BOGOR | NANGGUNG | PANGKAL JAYA | 12 | Detail |
| BOGOR | NANGGUNG | SUKALUYU | 12 | Detail |
| BOGOR | NANGGUNG | HAMBARO | 48 | Detail |
| BOGOR | NANGGUNG | KALONG LIUD | 9 | Detail |
| BOGOR | NANGGUNG | PARAKAN MUNCANG | 32 | Detail |
| BOGOR | LEUWILIANG | PURASARI | 28 | Detail |
| BOGOR | LEUWILIANG | PURASEDA | 99 | Detail |
| BOGOR | LEUWILIANG | KARYASARI | 63 | Detail |
| BOGOR | LEUWILIANG | PABANGBON | 155 | Detail |
| BOGOR | LEUWILIANG | KARACAK | 58 | Detail |
| BOGOR | LEUWILIANG | BARENGKOK | 48 | Detail |
| BOGOR | LEUWILIANG | CIBEBER II | 37 | Detail |
| BOGOR | LEUWILIANG | CIBEBER I | 13 | Detail |
| BOGOR | LEUWILIANG | LEUWIMEKAR | 20 | Detail |
| BOGOR | LEUWILIANG | LEUWILIANG | 14 | Detail |
| BOGOR | LEUWILIANG | KAREHKEL | 45 | Detail |
| BOGOR | LEUWISADENG | WANGUN JAYA | 16 | Detail |
| BOGOR | LEUWISADENG | SADENGKOLOT | 29 | Detail |
| BOGOR | LEUWISADENG | LEUWISADENG | 64 | Detail |
| BOGOR | LEUWISADENG | SIBANTENG | 16 | Detail |

| Desa | Nama | Alamat | Jenis Kelamin | Umur | Jenis Lantai Terluas | Sumber Penerangan Utama | Bahan Bakar Memasak | Sumber Utama Air Minum | Fasilitas BAB | Pembuangan Tinja | Telepon | Internet | Status Bangunan | Memiliki Bukti Kepemilikan Tanah |
|---|---|---|---|---|---|---|---|---|---|---|---|---|---|---|
| MALASARI | SAPRI | KAMPUNG CIKANTOR RT 03 RW 05 | Laki-Laki | 79 | Kayu/papan | Bukan listrik | Kayu | Mata Air Terlindung | Tidak ada | | Tidak Punya | Tidak | Lainnya | - |
| MALASARI | RENDK | KAMPUNG CIKANTOR RT 03 RW 05 | Perempuan | 60 | Kayu/papan | Bukan listrik | Kayu | Mata Air Terlindung | Tidak ada | | Tidak Punya | Tidak | Milik Sendiri | Ya |
| MALASARI | SAITI | KAMPUNG SORONGAN RT 03 RW 05 | Perempuan | 72 | Kayu/papan | Bukan listrik | Kayu | Mata Air Terlindung | Jamban Umum | Tidak Punya | Tidak Punya | Tidak | Lainnya | - |
| MALASARI | SAJI | KP GARUNG RT 04 RW 11 | Laki-Laki | 90 | Kayu/papan | Bukan listrik | Kayu | Mata Tak Air Terlindung | Tidak ada | | Tidak Punya | Tidak | Milik Sendiri | Tidak |
| MALASARI | PENDI | KP GARUNG RT 04 RW 11 | Laki-Laki | 40 | Kayu/papan | Bukan listrik | Kayu | Mata Tak Air Terlindung | Tidak ada | | Tidak Punya | Tidak | Milik Sendiri | Tidak |
| MALASARI | KARTOBI | KP GARUNG RT 04 RW 11 | Laki-Laki | 77 | Kayu/papan | Bukan listrik | Kayu | Mata Tak Air Terlindung | Tidak ada | | Tidak Punya | Tidak | Milik Sendiri | Tidak |
| MALASARI | KARTAWI | KP LEGOK BATU RT 03 RW 11 | Laki-Laki | 80 | Kayu/papan | Bukan listrik | Kayu | Sumur Tak Terlindung | Tidak ada | | Tidak Punya | Tidak | Milik Sendiri | Tidak |
| MALASARI | WIRA | KP LEGOK BATU RT 03 RW 11 | Laki-Laki | 75 | Kayu/papan | Bukan listrik | Kayu | Sumur Tak Terlindung | Tidak ada | | Tidak Punya | Tidak | Milik Sendiri | Tidak |
| MALASARI | MANTA | KP TALAHAB RT 02 RW 11 | Laki-Laki | 89 | Kayu/papan | Bukan listrik | Kayu | Mata Tak Air Terlindung | Tidak ada | | Tidak Punya | Tidak | Milik Sendiri | Tidak |

Rekapitulasi penduduk per desa yg rumahnya belum teraliri listrik

Daftar penduduk per desa yg rumahnya belum teraliri listrik by name by address

satudata untuk Pembangunan Jawa Barat

# Aplikasi Web Berbasis Flash

## - Data Indikator Makro -

# TAMPILAN MUKA WEB DATA INDIKATOR MAKRO

satudata untuk Pembangunan Jawa Barat

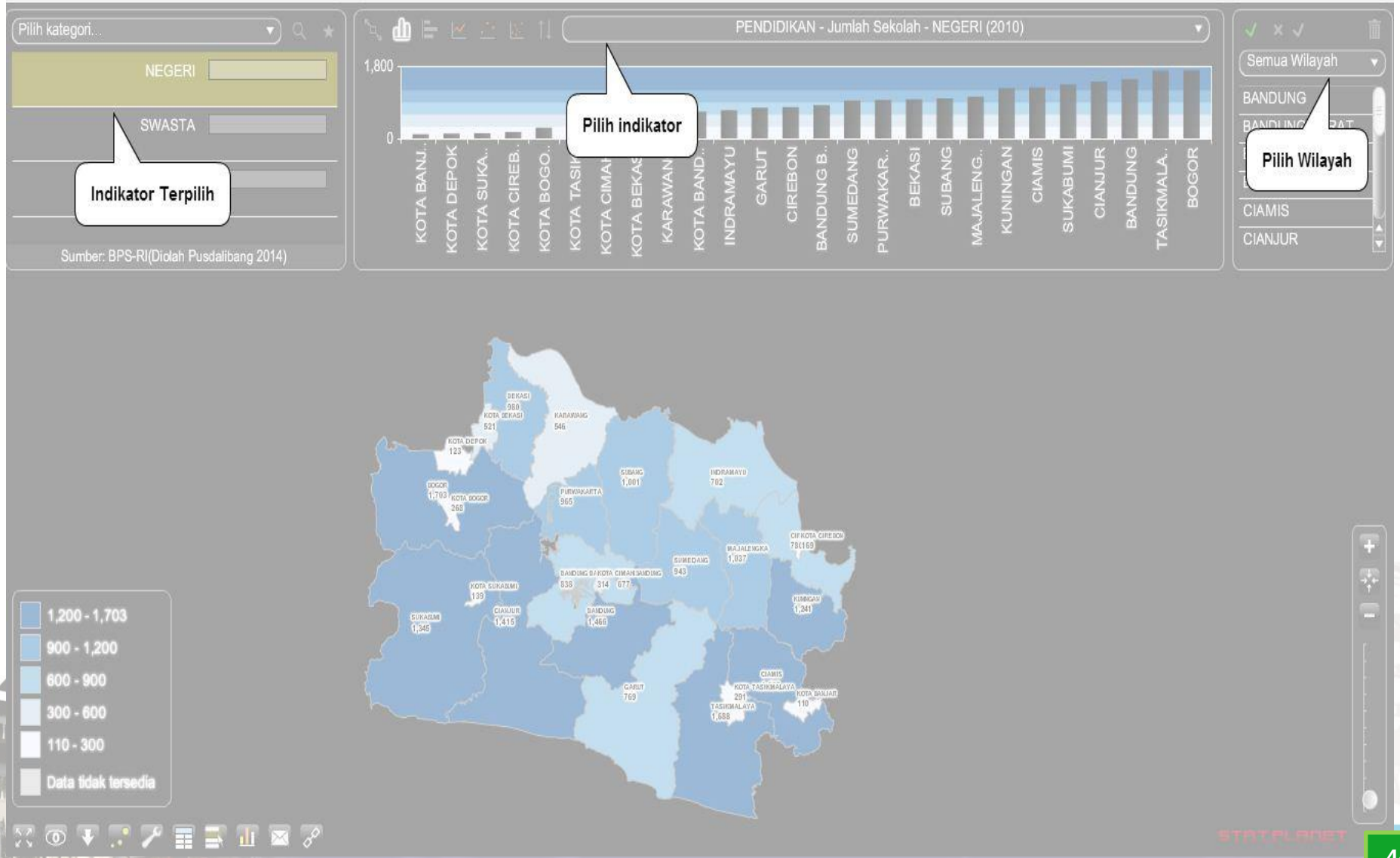

# Sebaran Indikator Kemiskinan Time series

satudata untuk Pembangunan Jawa Barat

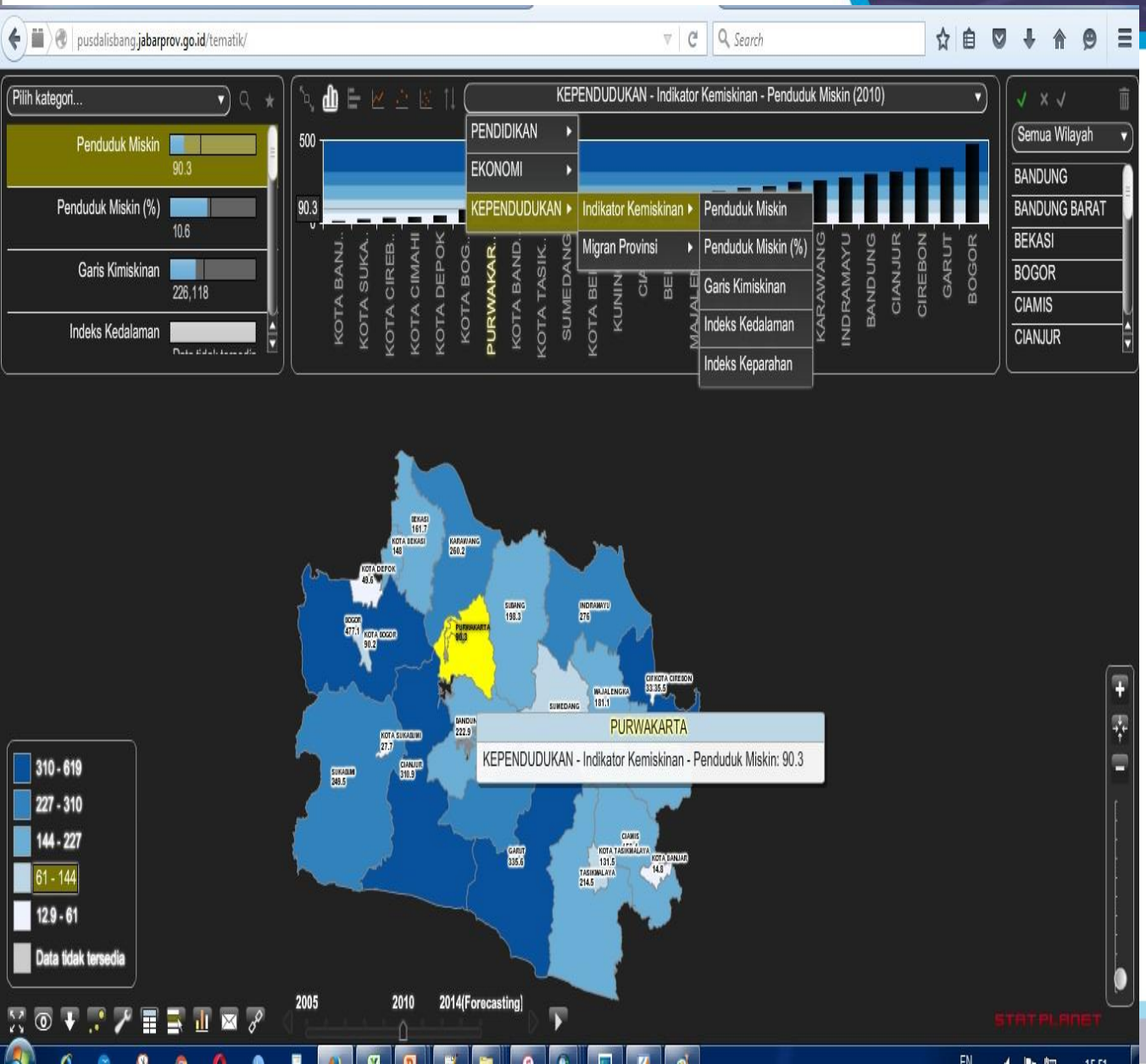


**Data Indikator Kemiskinan Per'Kab/Kota. Yang Dapat Disajikan dan di Sandingkan Dengan Persentase Penduduk Miskin,Garis Kemiskinan,Indeks Kedalaman dan Data Indikator Lainya.**

# Grafik Perbandingan Data Indikator Makro

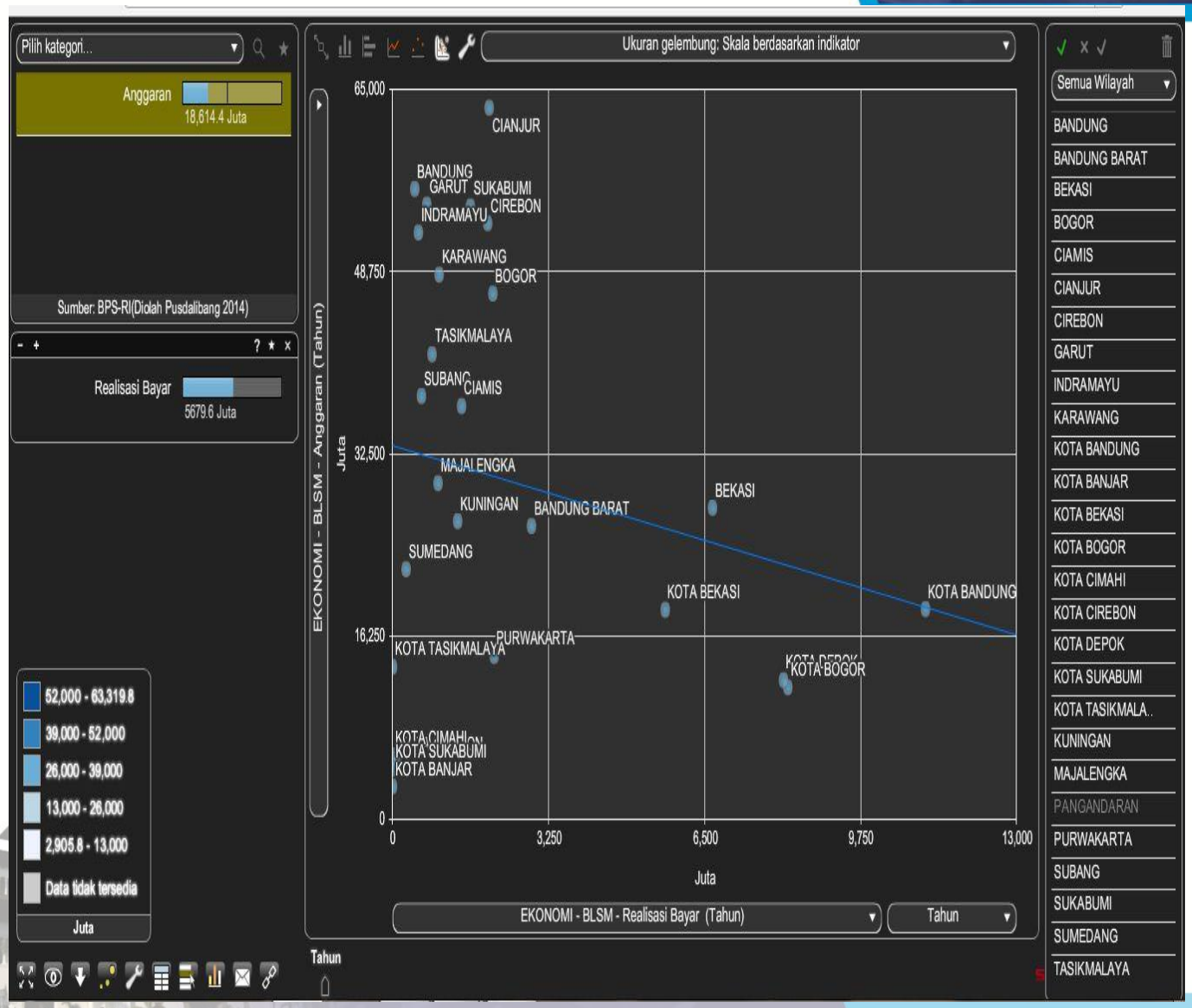


**Grafik Perbandingan Antara Anggaran Dengan Realisasi Bayar Bantuan Langsung Sementara Masyarakat (BLSM)**

# Fitur Realtime

## - Penerbangan,Cuaca dan Rawan Gempa -

# Data Realtime Penerbangan Yang Melintas di Jawa Barat

satudata untuk Pembangunan Jawa Barat

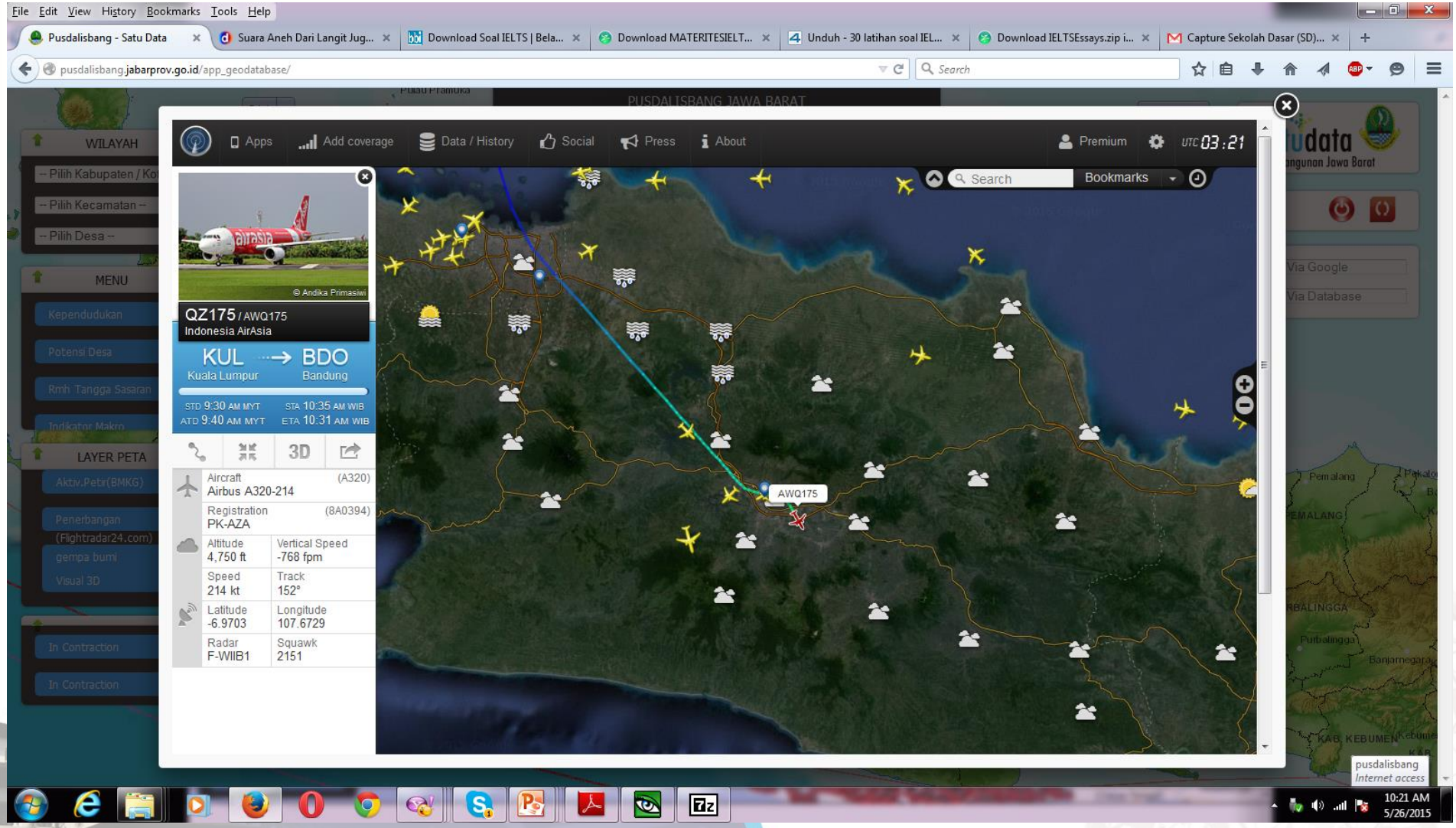


Sumber : http://www.flightradar24.com/-6.62,107.23/9

# Data Realtime Cuaca di Jawa Barat

satudata untuk Pembangunan Jawa Barat

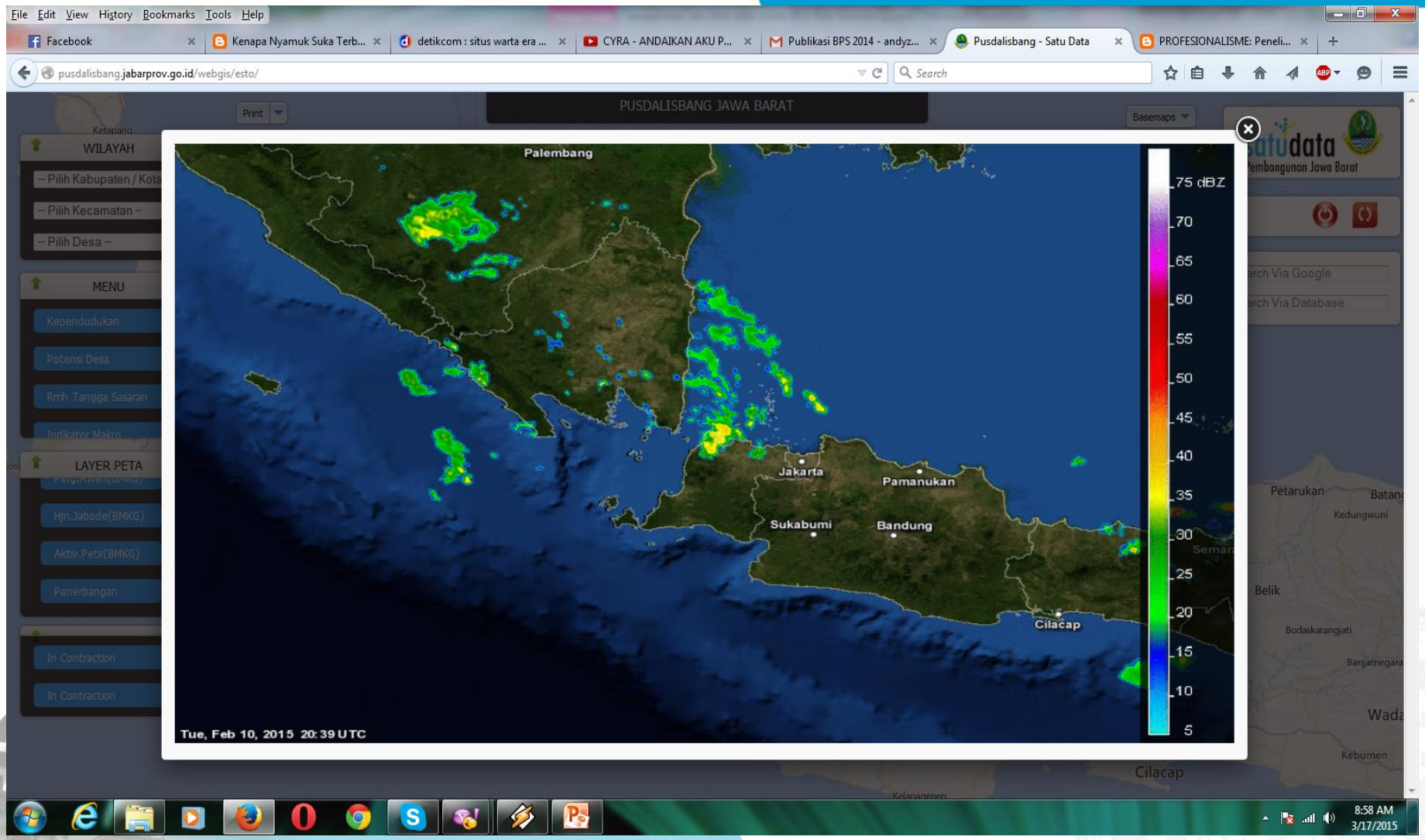


**Sumber : http://www.bmkg.go.id**

# Data Realtime Titik Gempa di Jawa Barat

satudata untuk Pembangunan Jawa Barat

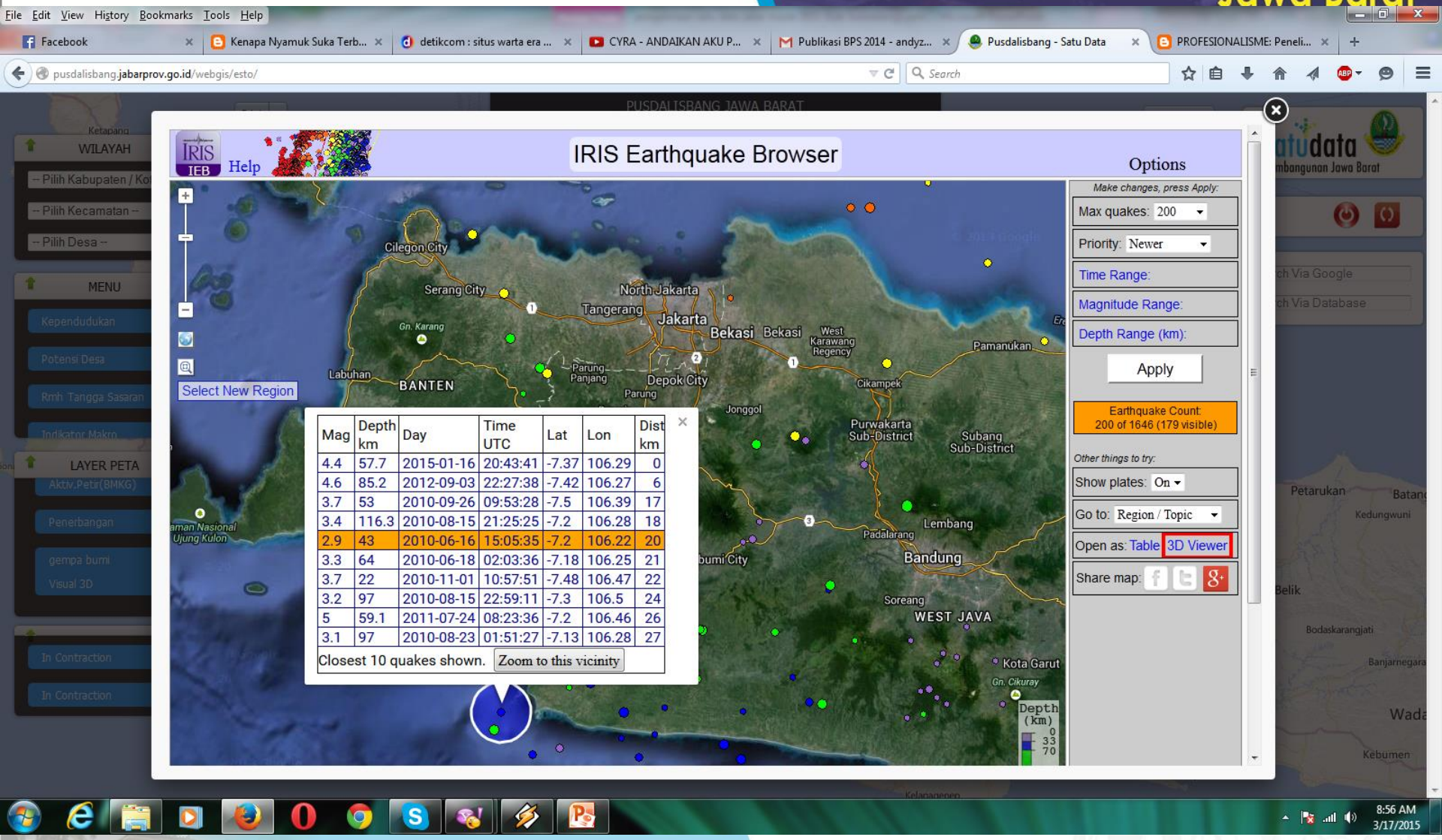


| Mag | Depth km | Day | Time UTC | Lat | Lon | Dist km |
|---|---|---|---|---|---|---|
| 4.4 | 57.7 | 2015-01-16 | 20:43:41 | -7.37 | 106.29 | 0 |
| 4.6 | 85.2 | 2012-09-03 | 22:27:38 | -7.42 | 106.27 | 6 |
| 3.7 | 53 | 2010-09-26 | 09:53:28 | -7.5 | 106.39 | 17 |
| 3.4 | 116.3 | 2010-08-15 | 21:25:25 | -7.2 | 106.28 | 18 |
| 2.9 | 43 | 2010-06-16 | 15:05:35 | -7.2 | 106.22 | 20 |
| 3.3 | 64 | 2010-06-18 | 02:03:36 | -7.18 | 106.25 | 21 |
| 3.7 | 22 | 2010-11-01 | 10:57:51 | -7.48 | 106.47 | 22 |
| 3.2 | 97 | 2010-08-15 | 22:59:11 | -7.3 | 106.5 | 24 |
| 5 | 59.1 | 2011-07-24 | 08:23:36 | -7.2 | 106.46 | 26 |
| 3.1 | 97 | 2010-08-23 | 01:51:27 | -7.13 | 106.28 | 27 |

Closest 10 quakes shown. Zoom to this vicinity

**Sumber : http://ds.iris.edu**

# MONITORING DAN EVALUASI (MONEV) KEMISKINAN

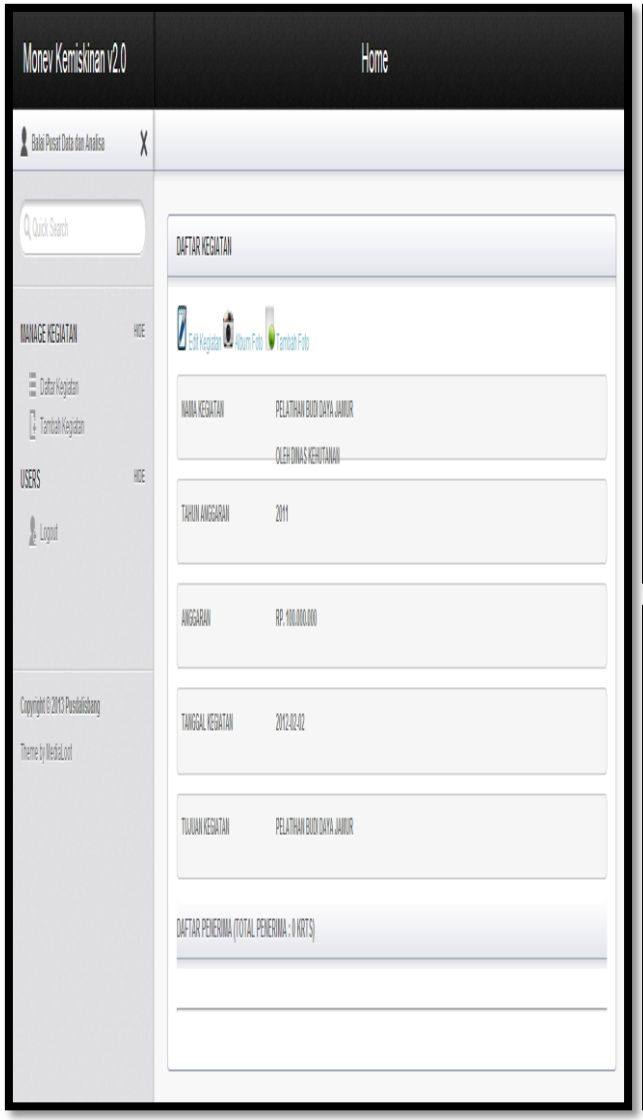


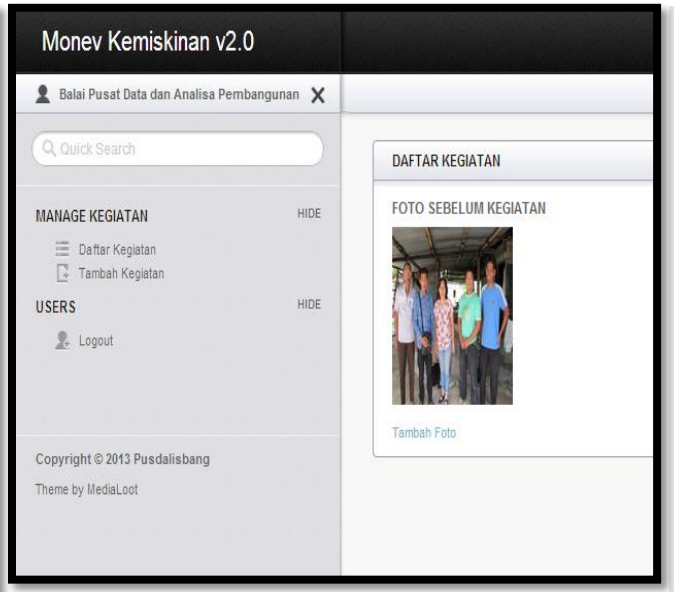

**DOKUMENTASI KEGIATAN PEMUGARAN RUTILAHU**
**DESA KEDONGDONG KEC. SUSUKAN KAB. CIREBON T.A 2012**

**PEMILIK RUMAH : CASMI (RT.05/01 DUSUN 1)**

**0 %**

**25 %**

**50 %**

**100 %**

# Format Layanan SMS Satu Data Pembangunan Jabar

**SMS ke Nomor : 08112075500**

**Format Pengiriman SMS :**

**kode*lokasi*tahun/periode#**

**kode[,kode1,kode2,...,kodeN]*lokasi1[,lokasi2,...,lokasiN]*periode[,periode1,periode2,...,periodeN]#**

**Contoh SMS :**

ipm*jabar*2010#

ipm,lpe*jabar, kotacimahi*2012#

# PENUTUP

- Fenomena kemiskinan bersifat tersebar hampir merata diseluruh kabupaten/kota. Untuk penanggulangan kemiskinan yang beorientasi kepada pengurangan jumlah penduduk miskin dan peningkatan jumlah penduduk yang lepas kemiskinan maka **harus dilakukan secara sistemik, serentak dan bersinergi multi pihak serta lintas level pemerintahan (Pusat – Daerah)**.

- Perlunya intervensi bersama dari Pemerintah dan Pemerintah Daerah kepada penduduk miskin untuk **memperkuat dirinya memiliki tekad yang kuat "rasa ingin keluar dari kemiskinan"**, sehingga dengan berbagai keterbatasannya, dapat terus memberdayakan diri sendiri (*self help)* melalui **prinsip MASYARAKAT JABAR BEKERJA yang difasilitasi oleh multi pihak**.

- Berdasarkan fenomena kemiskinan dan pengalaman Jawa Barat, Penanggulangan kemiskinan dilakukan melalui 4 tahap : **(1)Efektivitas Bantuan Sosial dan Pelayanan Publik, (2) Pendampingan untuk Kemandirian, (3)Pengembangan Usaha Produktif Mandiri dan (4) Masyarakat lepas dari kemiskinan**.

- SATU DATA KEMISKINAN JABAR. Agar mampu melaksanakan penanggulangan kemiskinan secara sistemik, serentak dan bersinergi maka **dibutuhkan Sistem Informasi Kilometer Nol Pro Poor Jabar sebagai Alat Kendali Penanggulangan Kemiskinan Berbasis Individu dan Multi pihak (Pemerintah, Pelaku Usaha, Akademisi dan Komunitas)**.

MARI KITA WUJUDKAN

# SATU DATA

## PEMBANGUNAN JAWA BARAT

# TERIMA KASIH

**SMS JABAR MEMBANGUN**
**0811 200 500**

**Informasi lebih lanjut :**

- Pusat Data dan Analisa Pembangunan (PUSDALISBANG)- Bappeda Jabar
  Jalan Sangkuriang No. 2 Bandung
  Website : http://www.pusdalisbang.jabarprov.go.id
- Bappeda Provinsi Jawa Barat
  Jalan. Ir H.Juanda No. 287
  Telp. (022) 251 6061, Fax, (022) 2510731
  Website : http//www.jabarprov.go.id, www.bappeda.jabarprov.go.id

**KM-o Pro Poor JABAR-ONLINE**

**SMS SATU DATA JABAR**
**08778 200 5500**
**Contoh: RLS*JAWA BARAT*2011#**

**Satu Data Pembangunan Jabar – ONLINE**